


# Document d'Information Communal sur les Risques Majeurs

PREFECTURE DE L'EURE

30 SEP. 2009

ARRIVEE



information des populations



## PREAMBULE

### Le Document d'Information Communal sur les Risques Majeurs

Ce document d'information communal sur les risques majeurs (D.I.C.R.I.M. en abrégé) a été élaboré, afin d'énoncer les mesures préventives en cas de catastrophes majeures affectant le territoire et la population de la commune de : LE CORMIER

- Qu'est-ce que c'est ?** Le Document d'Information Communal sur les Risques Majeurs (DICRIM) se situe dans le prolongement du Document Départemental des Risques Majeurs (DDRM) édité en janvier 2008 et largement diffusé aux acteurs départementaux (élus, administrations, associations . . .).
- Que contient-il ?** Il contient les données locales, départementales et nationales nécessaires à l'information des citoyens au titre du droit à l'information. Elaboré à partir des informations disponibles transmises par le représentant de l'Etat dans le département, le Préfet, il contient quatre grands types d'informations :
- **la connaissance des risques naturels et technologiques dans la commune,**
  - **les mesures prises par la commune, avec des exemples de réalisation,**
  - **les mesures de sauvegarde à respecter en cas de danger ou d'alerte,**
  - **le plan d'affichage de ces consignes** : le maire définit le plan d'affichage réglementaire dans la commune.
- Qui l'établit ?** Le maire avec son conseil municipal, appuyés par les services techniques de la commune le cas échéant, un prestataire privé ou par les services déconcentrés de l'Etat mis à disposition.
- Pourquoi faire ?** L'objectif de l'information préventive est de rendre le citoyen conscient des risques majeurs auxquels il peut être exposé. Informé sur les phénomènes, leurs conséquences et les mesures pour s'en protéger et en réduire les dommages, il sera ainsi moins vulnérable.
- Qui concerne-t-il ?** Le DICRIM est librement accessible par toute personne en mairie. La consultation ne fait l'objet d'aucune justification ni redevance de la part de la commune.

**Commune de LE CORMIER**

**Ce document doit être laissé à la libre consultation du public**



## LA COMMUNE FACE AUX RISQUES

La commune est exposée aux risques :




Inondations

Risque inondation



accident industriel

Risque industriel




marnières

Risque marnière



transport de marchandises  
dangereuses

Risque TMD



sécheresse

Risque sécheresse



Cochez  les risques auxquels la commune est exposée <sup>1</sup>

Précautions d'emploi : ce document ne recense pas tous les risques présents sur la commune. Il est le reflet des connaissances actuelles. En conséquence, ce n'est pas parce qu'un risque n'est pas cité pour la commune que ce risque n'existe pas. Par exemple, l'absence de pictogramme 'risque marnière' sur la commune ne garantit pas l'absence totale de marnière.

<sup>1</sup> Pour les connaître, consultez le Document Départemental sur les Risques Majeurs mis à jour sur [www.eure.sit.gouv.fr](http://www.eure.sit.gouv.fr) / rubrique Collectivités territoriales/ communes

## Qu'est-ce que le risque majeur ?

Le risque majeur, c'est ce que tout le monde appelle une catastrophe, un événement d'une ampleur telle que les individus se trouvent désemparés. Ces phénomènes causent des dégâts considérables en termes humains et financiers et laissent les populations démunies.

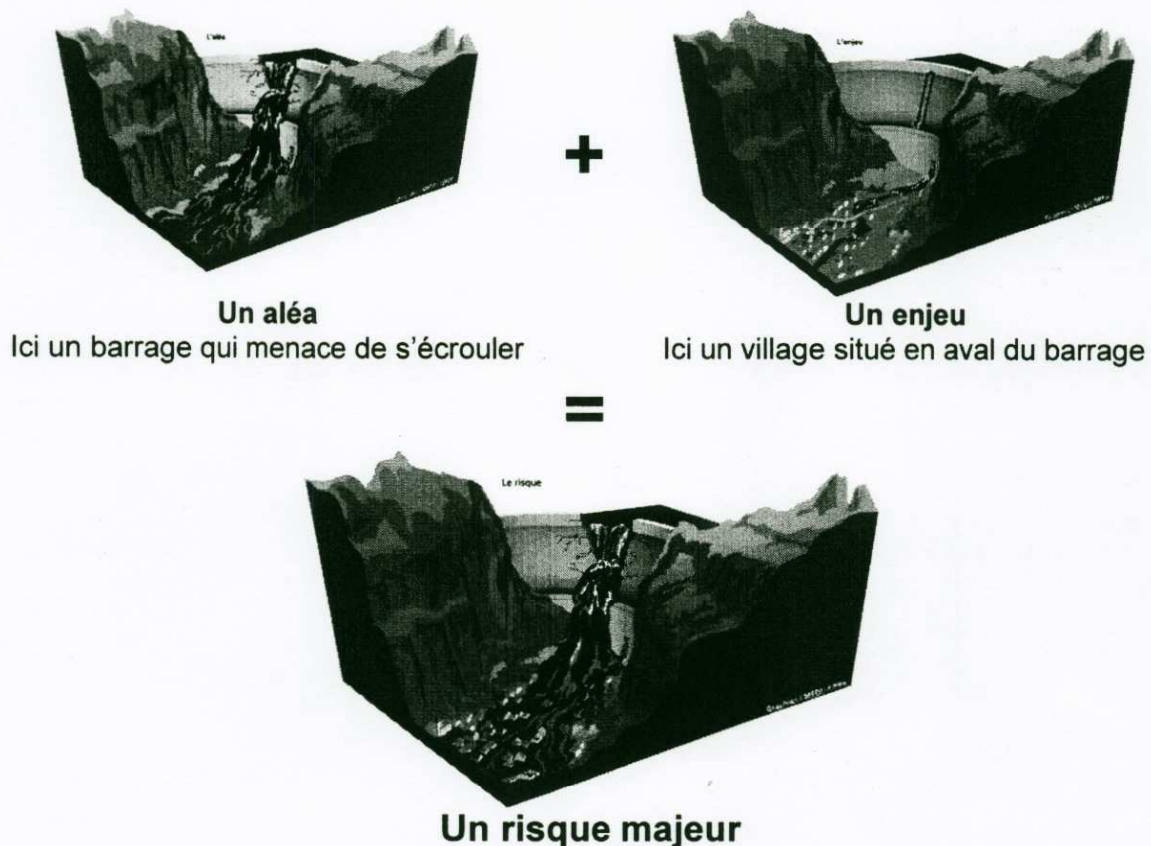
Afin de mieux les identifier, les risques majeurs peuvent être regroupés en trois grandes familles :

**Les risques naturels** : avalanches, feux de forêts, inondations, mouvements de terrain, cyclones, tempêtes, séismes ou bien encore éruptions volcaniques.

**Les risques technologiques**, d'origine humaine : risque nucléaire, risque industriel et le risque de rupture de barrage.

**Les risques liés aux transports** concernent les déplacements de personnes, de biens, ou de matières dangereuses par voie terrestre, aérienne, fluviale, maritime ou par canalisations pour les transports de fluides ou de gaz.

Mais tous les risques auxquels nous sommes exposés ne sont pas des risques majeurs. Un événement potentiellement dangereux (que l'on nomme **aléa**) ne constitue un risque majeur que s'il s'applique à une zone où des **enjeux** humains ou économiques sont présents.



**Le risque majeur se caractérise par sa faible fréquence, sa gravité et l'incapacité de la société exposée à surpasser l'événement.**



# **RISQUE INONDATION**

**Commune non concernée  
par ce risque**





MARNIERE

# RISQUE MARNIERE



## LE RISQUE MARNIERE




Les cavités souterraines et notamment les marnières se comptent par milliers dans le département. Ce n'est pas étonnant car le sous-sol de l'Eure a fait l'objet aux siècles passés d'une intense exploitation souterraine soit sous forme de carrières de pierre à chaux servant à alimenter les fours à chaux, soit de carrières souterraines à pierre de taille (calcaire), soit sous forme de marnières qui sont des cavités artificielles creusées pour extraire de la craie (marne) destinée

à l'amendement des sols agricoles.

On estime aujourd'hui qu'il existe sur les plateaux de l'Eure plus de 15 marnières au kilomètre carré. Peu de communes sont épargnées. En effet, sur les 675 communes que compte le département, 543 communes sont concernées, soit près de 80 % !



### En quoi la commune est-elle concernée ?



Après plusieurs siècles d'exploitation du sous-sol de nombreuses marnières ne sont plus localisables et le développement de l'urbanisation et de l'aménagement du territoire a pu s'effectuer sur des terrains à risques. La détérioration plus ou moins lente de ces carrières souterraines peut entraîner des dégâts en surface qui constituent des menaces pour les personnes et pour les biens.

Les conséquences d'un effondrement de marnière, véritables cathédrales souterraines pour certaines, peuvent être dramatiques : des personnes ou des animaux peuvent être ensevelis, des maisons déstabilisées ou même englouties, des routes effondrées... Deux types de risques peuvent être distingués :

- l'effondrement du bouchon du puits. En période de fortes pluies, il peut apparaître soudainement un puits de plusieurs mètres de profondeur,
- l'effondrement du toit d'une chambre d'exploitation qui provoque à la surface du sol une cuvette de grand diamètre au centre de laquelle peut apparaître une cavité cylindrique de plusieurs mètres de profondeur.

De nombreux sinistres ont été enregistrés dans le département depuis 1982. Bien que moins fréquents actuellement, ces différents mouvements de terrain se produisent toujours de façon régulière sur l'ensemble du département.

Dans la commune, comme dans l'ensemble du département de l'Eure, les risques d'effondrement et d'affaissement existent et doivent être pris en considération.

Les principaux événements intervenus sur la commune et qui ont fait l'objet d'arrêté interministériel portant reconnaissance de l'état de catastrophe naturelle au titre des mouvements de terrain sont rappelés dans le tableau ci-après <sup>5</sup>:

Type de catastrophe	Début le	Fin le	Arrêté du	Sur le JO du

<sup>5</sup> La liste des arrêtés de reconnaissance de l'état de catastrophe naturelle est consultable sur [www.eure.sit.gouv.fr](http://www.eure.sit.gouv.fr) / rubrique Collectivités territoriales/ communes ou [www.prim.net](http://www.prim.net)



# Cartographie du risque



## Atlas des cavités souterraines de l'Eure

**Légende**

**Indices avérés :**

- Carrière souterraine
- ◆ Origine indéterminée
- Bétoire-karst
- ⊖ Carrière à ciel ouvert
- ⊕ Cavité non liée à une carrière
- ⚡ Indice supprimé
- ⚡ Indice supprimé
- ⚡ Indice supprimé
- ⚡ Indice supprimé
- ⚡ Indice supprimé
- ⚡ Carrière souterraine localisée sur un hameau
- ⚡ Indice indéterminé localisé sur un hameau
- ⚡ Carrière à ciel ouvert localisée sur un hameau

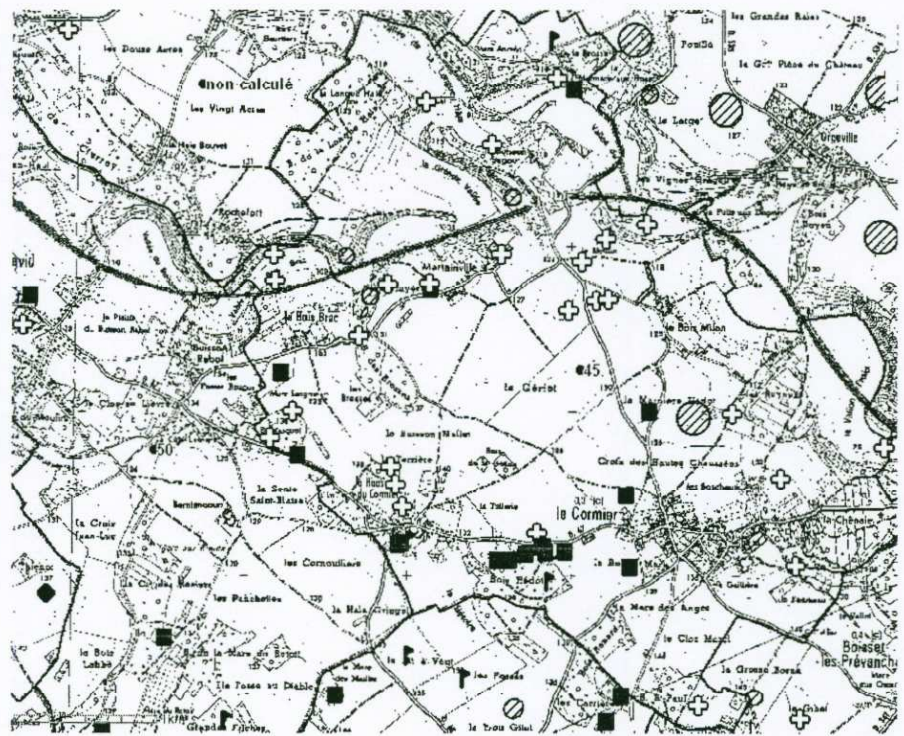
**Indices non localisés précisément :**

- ▨ Carrière souterraine
- ▨ Origine indéterminée

Thèmes

Recherche

Préférences



X=520.546m Y=2.443.178m  
(Lambert II Carto)

Echelle :  
1/27 703

Larget  
Hautex

### Légende

#### Indices avérés :

Carrière souterraine
  Origine indéterminée
  Bétoire - Karst
  Carrière à ciel ouvert
  Non lié à une carrière
  Indice supprimé

#### Indices non localisés précisément :

Carrière souterraine
  Origine indéterminée
  Bétoire Karst
  Carrière à ciel ouvert
  Non lié à une carrière
  Glissement de terrain

## Que fait la commune pour se protéger ?

### Mesures de prévention :



Un recensement de ces phénomènes est élaboré depuis 1995 par la direction départementale de l'équipement de l'Eure. On compte à ce jour 16.000 informations, mises à disposition du grand public sur le site internet de la DDE ([www.eure.equipement.gouv.fr](http://www.eure.equipement.gouv.fr)).


La loi du 27 février 2002 impose à toute personne ayant connaissance d'une cavité souterraine, d'une marnière ou d'un indice susceptible d'en révéler l'existence, d'en informer le maire. Cependant de nombreuses marnières restent actuellement inconnues.

La commune a adopté le document d'urbanisme suivant :

PLU                       POS                       Carte communale                       Aucun

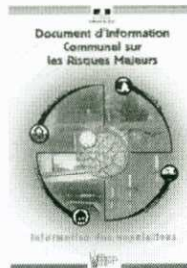
### Mesures d'information :

La commune tient à disposition du public les documents suivants :



Document  
départemental des  
risques majeurs

X



Document  
d'information  
communale sur les  
risques majeurs

X




Affiche des risques


X

### Mesures de protection :

La commune dispose des plans de secours suivants :



Plan ORSEC  
départemental



Plan communal de  
sauvegarde

Nota : le plan communal de sauvegarde est obligatoire pour les communes soumises à un plan de prévention des risques naturels ou à un plan particulier d'intervention lié à la présence d'un établissement SEVESO seuil haut.

Préciser ci-après les établissements qui ont réalisé un PPMS :

---

---

---

---

---

Plan particulier de  
mise en sûreté  
(PPMS)

## Que faire pour prévenir l'accident ?

- Se renseigner sur l'existence d'un risque<sup>6</sup>.
- Ne jamais s'aventurer dans une carrière souterraine abandonnée.
- Ne jamais s'approcher d'un puits ou d'un effondrement même ancien.
- S'informer des risques encourus et des consignes de sauvegarde.



### Que faire en cas de mouvement de terrain ?

#### En cas d'effondrement :

- Evacuer l'habitation.
- S'écarter le plus possible de la zone dangereuse.
- Protéger la zone par la mise en place d'un périmètre de sécurité.
- Ne pas sortir de nuit sans éclairage.
- Ne pas entrer dans un bâtiment endommagé.
- Prévenir les sapeurs-pompiers (18) et la police ou la gendarmerie (17), la mairie et la DDE.

### Que faire après l'accident ?

- Se mettre à disposition des secours.
- Couper l'eau et l'électricité (si cela n'est pas dangereux).
- Faire évaluer les dégâts et les dangers persistants.
- Contacter la mairie, ainsi que l'assurance de l'habitation.

<sup>6</sup> Certains signes peuvent éveiller les soupçons sur la présence possible de marnière : présence d'un arbre solitaire dans un champ, affaissement du terrain, nom du lieu ("le puits", "la fosse", "la marnière"...)



# **RISQUE SÉCHERESSE**

**Commune non concernée  
par ce risque**



# **RISQUE INDUSTRIEL**

**Commune non concernée  
par ce risque**



# **RISQUE TMD**

**Commune non concernée  
par ce risque**

## Suivi du document

**Titre du document :** Document d'Information Communal sur les risques Majeurs

**Chemin d'accès :**

**Responsable de la mise à jour :** Marc VANCAEYZEELE

<b>Rédacteur :</b>	Patricia VITIS	<b>Date:</b>	29/09/2009
<b>Dernière modification</b>		<b>Date</b>	
<b>Vérificateur :</b>		<b>Date:</b>	
<b>Approbateur :</b>	Marc VANCAEYZEELE	<b>Date:</b>	29/09/2009

### Evolutions :

<b>Edition</b>	<b>Date</b>	<b>Objet</b>
Indice A		Edition originale

### **Documents abrogés par la présente édition :**

<b>Référence</b>	<b>Date</b>	<b>Objet</b>

© Préfecture de l'Eure – Direction de la sécurité – Marc Douchin

Le Maire-adjoint  
Sylvain BIGNON

