



Dossier d'Information Communal sur les Risques Majeurs

DICRIM

Commune de Saint Yrieix les Bois

Mot du Maire :

Votre sécurité est l'une de nos préoccupations majeures.

L'alerte de la population indique un danger immédiat afin qu'elle adopte, selon la nature de l'aléa, les mesures de sauvegarde appropriées : **mise à l'abri, confinement, évacuation... mais aussi et plus que jamais, entraide et solidarité.**

A cette fin, et conformément à la réglementation en vigueur, le présent **Document d'Information Communal** sur les **Risques Majeurs** (DICRIM) vous informe des risques majeurs identifiés et cartographiés à ce jour sur la commune, ainsi que les consignes de sécurité à connaître en cas d'événement.

Compte tenu de sa situation géographique, notre commune est exposée à plusieurs risques majeurs naturels, l'activité humaine en impliquant d'autres.

1ère partie : Généralités

Qu'est-ce qu'un risque majeur ?

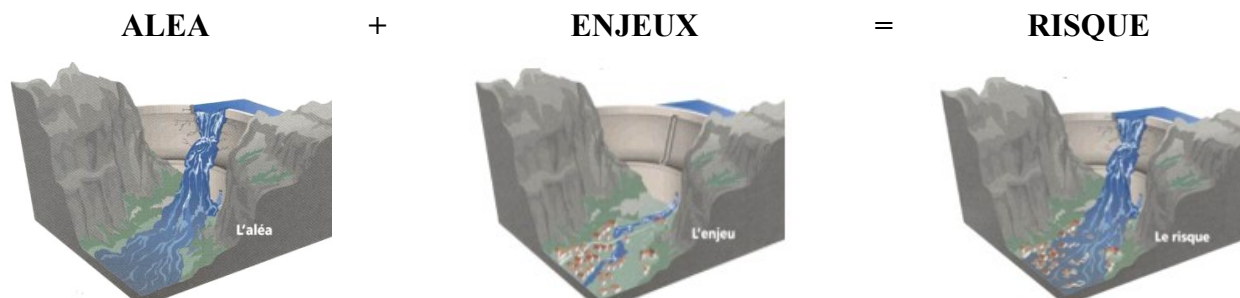
Le risque est la confrontation d'un aléa avec un ou des enjeu(x).

L'aléa est la manifestation d'un phénomène naturel ou anthropique (généré par l'homme) de fréquence et d'intensité données.

L'enjeu représente l'ensemble des personnes et des biens (ayant une valeur monétaire ou non) susceptibles d'être affectés par un phénomène naturel ou anthropique.

Ainsi, le risque est la conséquence d'un aléa sur des enjeux.

On parle de Risque Majeur dès lors que les effets de l'aléa peuvent mettre en danger un grand nombre de personnes, occasionner des dégâts importants et dépasser les capacités de réaction des instances directement concernées (Etat, commune...)



Un risque majeur est caractérisé par sa faible fréquence et par son énorme gravité.

Le cadre législatif :

L'article L.125-2 du Code de l'environnement pose le droit à l'information de chaque citoyen quant aux risques qu'il encourt dans certaines zones du territoire et les mesures de sauvegarde pour s'en protéger.

Les articles R.124-1 à D.125-36 du Code de l'environnement, relatifs à l'exercice du droit à l'information sur les risques majeurs, précisent le contenu et la forme de cette information.

Une gestion globale et partagée du risque : qui fait quoi ?

L'ETAT :

- Informe les communes et les citoyens des risques majeurs encourus sur le territoire, Dossier Départemental des Risques Majeurs (DDRM), porter à connaissance risque.
- Surveille en permanence les cours d'eau par l'intermédiaire du service de prévision des crues de la Direction Régionale de l'Environnement, de l'Aménagement et du Logement (DREAL).
- Élabore les Plans de Prévention des Risques Naturels et Technologiques (PPRN, PPRT).

- Organise les plans de secours dans le département notamment l'Organisation de la Réponse à la Sécurité Civile (plan ORSEC).
- Le Préfet gère la crise dans le cas d'un événement dépassant les limites de la commune et/ou sa capacité de réaction.

LA COMMUNE :

Réduit la vulnérabilité de ses citoyens par l'intégration des règles d'urbanisme adaptées dans son document d'urbanisme et par des aménagements.

Informe les citoyens : Document d'Information Communal sur les Risques Majeurs (DICRIM), affichage (lieux accueillants ou pouvant accueillir plus de 50 personnes, campings, locaux à usage d'habitation regroupant plus de 15 logements)

Le Maire, détenteur des pouvoirs de police, est responsable de l'organisation des secours de première urgence.

LE SERVICE DEPARTEMENTAL D'INCENDIE ET DE SECOURS (SDIS) :

Assure les secours d'urgence aux personnes victimes d'accidents, de sinistres ou de catastrophes.

Prépare les mesures de sauvegarde, organise les moyens de secours, assure la prévention et l'évaluation des risques en matière de sécurité civile.

LES ECOLES :

Chaque établissement a l'obligation de réaliser un Plan Particulier de Mise en Sûreté (PPMS). Ce plan permet au personnel de mettre en sécurité les élèves en attendant l'arrivée des secours et/ou la fin de l'état d'alerte.

LES CITOYENS :

Les citoyens doivent également entreprendre une véritable démarche personnelle, visant à s'informer sur les risques qui les menacent individuellement et sur les mesures à adopter.

Ainsi chacun doit engager une réflexion autonome, afin d'évaluer sa propre vulnérabilité, celle de son environnement (habitat, milieu ...) et de mettre en place les dispositions pour la minimiser. Dans cette logique, lors d'une transaction (acquisition ou location d'un bien immobilier) les citoyens doivent annexer un « état des risques » au contrat de vente et de location et préciser toutes les indemnisations perçues après une catastrophe naturelle.

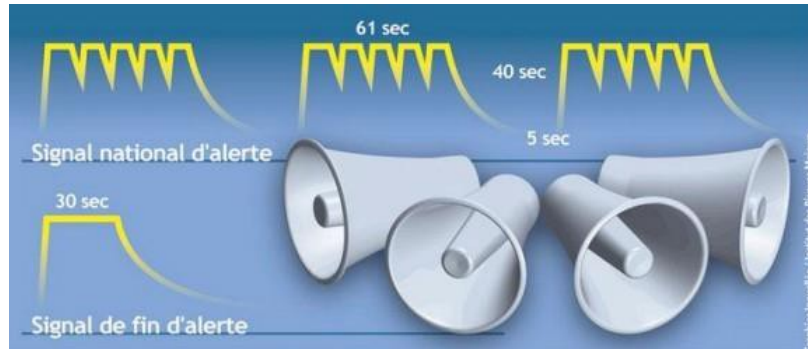
Par ailleurs, les familles peuvent élaborer un Plan Familial de Mise en Sûreté (PFMS).

De même, les propriétaires d'un bâtiment regroupant plus de cinquante personnes doivent effectuer un affichage dans leurs locaux.

Site internet de référence : www.georisques.gouv.fr

Les consignes individuelles de sécurité

L'alerte : le signal national d'alerte



LORSQUE L'ALERTE RETENTIT, DANS TOUS LES CAS :



Ne téléphonez pas : (sauf pour donner l'alerte au 18, 17, 112).

Le réseau téléphonique doit rester disponible pour les services de secours.



N'allez pas chercher vos enfants à l'école : les enseignants sont là pour assurer leur sécurité.

Ils sont formés pour appliquer le Plan Particulier de Mise en Sécurité (PPMS) en cas d'alerte.



Écoutez la radio : ICI CREUSE

94.3 AUZANCES

94.3 GUERET

94.3 AUBUSSON.



Coupez le gaz et l'électricité.

Respectez les consignes données par les autorités.

2^{ème} partie : Informations sur les risques

Dans notre commune, nous sommes soumis aux risques suivants :

A/ Les évènements météorologiques



Les chutes de neige, le verglas, la grêle, de même que le vent violent peuvent perturber les réseaux routiers. Ils peuvent également être à l'origine de coupures d'électricité.

Le risque dans la commune

Les évènements météorologiques à Saint Yrieix les Bois (creuse) consistent en des vents violents (ou tempête), des orages mais aussi des épisodes de neige et/ou verglas exceptionnels.



L'historique des principaux évènements météorologiques mentionne notamment les violentes tempêtes de novembre 1982 et décembre 1999 et l'épisode neigeux de l'hiver 2007, ce dernier ayant entraîné l'interruption de l'alimentation électrique des foyers et des communications. L'état de catastrophe naturelle a été reconnue pour les tempêtes du 06 au 10 novembre 1982 et du 25 au 29 décembre 1999.

Mesures prises dans la commune



- Information de la population (Bulletin municipal et affichage dans les ERP)
- Recensement des d'accès prioritaires (RD3 et RD52)

Consignes de sécurité



Vent violent

 ORANGE	<ul style="list-style-type: none"> • Limiter ses déplacements et se renseigner avant de les entreprendre. • Prendre garde aux chutes d'arbres ou d'objets. • Ne pas intervenir sur les toitures. • Ranger les objets exposés au vent.
 ROUGE	<ul style="list-style-type: none"> • Rester chez soi et éviter toute activité extérieure. • En cas de déplacement inévitable, être très prudent. Emprunter les grands axes de circulation. • Prendre les précautions qui s'imposent face aux conséquences d'un vent violent et ne surtout pas intervenir sur les toitures.

Orage

 ORANGE	<ul style="list-style-type: none"> • Être prudent, en particulier dans ses déplacements et ses activités de loisirs. • Éviter d'utiliser le téléphone et les appareils électriques. • À l'approche d'un orage, mettre ses biens en sécurité et s'abriter hors des zones boisées. • Signaler sans attendre les départs de feu éventuels.
 ROUGE	<ul style="list-style-type: none"> • En cas de déplacement inévitable, être très prudent, les conditions de circulation pouvant devenir soudainement dangereuses. • Éviter les activités extérieures de loisirs. • S'abriter hors des zones boisées et mettre ses biens en sécurité. • Sur la route, s'arrêter en sécurité et ne pas quitter son véhicule. • Éviter d'utiliser le téléphone et les appareils électriques.

Neige - Verglas

 ORANGE	<ul style="list-style-type: none"> • En cas de déplacement inévitable, être très prudent et vigilant. Se renseigner sur les conditions de circulation. • Respecter les restrictions de circulation et les déviations. Prévoir un équipement minimum en cas d'immobilisation prolongée. • Faciliter le passage des engins de dégagement des routes. • Se protéger des chutes et protéger les autres en dégageant la neige de son trottoir.
 ROUGE	<ul style="list-style-type: none"> • Rester chez soi et n'entreprendre aucun déplacement. • En cas de déplacement inévitable : signaler son départ et sa destination à des proches, se munir d'équipements spéciaux et de matériel en cas d'immobilisation prolongée, ne quitter son véhicule que sur sollicitation des sauveteurs.

Où s'informer ?

Les sites de Météo-France :

<https://vigilance.meteofrance.fr/fr>

<http://pluiesextremes.meteo.fr>

B/ Le risque sismique



Les séismes sont, avec le volcanisme, l'une des manifestations de la tectonique des plaques.

Le zonage sismique de la France est composé de 5 niveaux :

- zone 1 : sismicité très faible
- zone 2 : sismicité faible
- zone 3 : sismicité modérée
- zone 4 : sismicité moyenne
- zone 5 : sismicité forte

Le risque dans la commune

Saint-Yrieix-les-Bois est située en zone 2 (aléa faible) sur une échelle de 1 à 5 de sismicité. Huit épicentres ont été localisés aux alentours de Saint-Yrieix-les-Bois : six à Guéret les 10 octobre 1830, 6 juillet 1855, 12 février 1868, 9 septembre 1875, 27 mai 1913 et 11 juillet 1950, un à Ahun le 6 février 1936 et un à Pionnat le 22 septembre 2020 ; et les effets de séismes plus lointains ont déjà été ressentis.

Mesures prises dans la commune

Les actions préventives sont issues de la réglementation qui impose l'application de **normes parasismiques** (Eurocode 8) pour toute construction d'un bâtiment de catégorie d'importance III (ERP de catégorie 1, 2 et 3, habitations collectives et bureaux h > 28 m, bâtiments pouvant accueillir plus de 300 personnes, établissements sanitaires et sociaux, centres de production collective d'énergie, établissements scolaires) et IV (bâtiments indispensables à la sécurité civile, la défense nationale et le maintien de l'ordre public, bâtiments assurant le maintien des communications, la production et le stockage d'eau potable, la distribution publique de l'énergie, bâtiments assurant le contrôle de la sécurité aérienne, établissements de santé nécessaire à la **gestion de crise, centres météorologiques**) et pour les travaux sur la structure des bâtiments de catégorie d'importance IV existants.

Consignes de sécurité

AVANT	<ul style="list-style-type: none">• Repérer les points de coupure du gaz, eau, électricité.• Fixer les appareils et les meubles lourds.
PENDANT	<ul style="list-style-type: none">• Rester où l'on est :<ul style="list-style-type: none">- à l'intérieur : se mettre près d'un mur, une colonne porteuse ou sous des meubles solides, s'éloigner des fenêtres ;- à l'extérieur : ne pas rester sous des fils électriques ou sous ce qui peut s'effondrer (ponts, corniches, toitures, arbres, ...) ;- en voiture ou assimilé : s'arrêter et ne pas descendre avant la fin des secousses.• Se protéger la tête avec les bras.• Ne pas allumer de flamme.
APRÈS	<ul style="list-style-type: none">• Après la première secousse, se méfier des répliques : il peut y avoir d'autres secousses.• Ne pas prendre les ascenseurs pour quitter un immeuble.• Vérifier l'eau, l'électricité, le gaz : en cas de fuite de gaz ouvrir les fenêtres et les portes, se sauver et prévenir les autorités.• Si l'on est bloqué sous des décombres, garder son calme et signaler sa présence en frappant sur l'objet le plus approprié (table, poutre, canalisation, ...).

Où s'informer ?

www.georisques.gouv.fr/risques/seismes

www.planseisme.fr

www.franceseisme.fr

<https://sisfrance.irsnn.fr/>

C/ Le radon



Définition : Le radon est un gaz radioactif d'origine naturelle, présent dans la croûte terrestre (particulièrement dans les sols granitiques). Il est inodore et incolore et se diffuse dans l'air, à très faible concentration.

Quels sont les risques ?

Il est la 1^{ère} source d'exposition de l'homme aux rayonnements ionisants d'origine naturelle. Depuis 1987, le Centre international de recherche sur le cancer de l'Organisation mondiale de la santé (OMS) a reconnu le radon comme cancérogène pulmonaire certain pour l'homme. En France, il est la 2^e cause de cancer du poumon derrière le tabac. L'exposition simultanée au radon et à la fumée de cigarette augmente significativement le risque de décès.

Qu'est-ce qui favorise sa présence ?

Le radon se concentre dans les locaux fermés et résulte de nombreux paramètres comme par exemple :

- des caractéristiques du sol (concentration naturelle, présence d'un sous-sol en terre battue, présence de fissures dans la roche) ;
- des caractéristiques du bâtiment (procédé de construction, fissuration de la surface en contact avec le sol, système d'aération, etc.) ;
- de l'installation de menuiseries étanches sur des bâtiments anciens sans dispositif d'aération ;
- le mode de vie des occupants vis-à-vis de l'aération des locaux.

Le risque dans la commune

Saint-Yrieix-les-Bois est classée en potentiel radon élevé, catégorie 3 (sur une échelle de 1 à 3) par l'institut de Radioprotection et de Sécurité Nucléaire (IRSN).

Mesures prises dans la commune

Information des habitants

Surveillance des établissements recevant du Public (Salle polyvalente, etc.)

Consignes de sécurité

Être en zone 2 ou 3 n'implique pas systématiquement un taux de radon élevé, pour en être sûr, il faut le mesurer.

Quand la mesure indique une concentration élevée de radon (supérieure à 300 Bq/m³), il est souhaitable de chercher à la réduire et pour cela il faut identifier les facteurs favorisant sa présence. Il est possible d'agir sur trois paramètres :

- améliorer l'étanchéité entre le sol et votre habitation pour limiter l'entrée du radon ;
- améliorer la ventilation de votre logement afin d'assurer un balayage d'air efficace et diluer la présence du radon ;
- lorsque le chauffage est un système par combustion (cheminée, poêle, chaudière...), créer une entrée d'air frais spécifique.

Où s'informer ?

- le site de ministère de la santé :
<https://solidarites-sante.gouv.fr/sante-et-environnement/batiments/article/radon>
- le site de l'Agence Régionale de Santé Nouvelle-Aquitaine :
<https://www.nouvelle-aquitaine.ars.sante.fr/risque-radon>
- le site de l'Autorité de Sûreté Nucléaire (ASN) :
www.asn.fr/Informer/Dossiers-pedagogiques/Le-radon
- le site de l'Institut de Radioprotection et de Sûreté Nucléaire (IRSN) permettant notamment de connaître le potentiel radon de sa commune :
www.irsn.fr/FR/connaissances/Environnement/expertises-radioactivite-naturelle/radon

www.georisques.gouv.fr