



Document d'Information Communal sur les Risques Majeurs (DICRIM)

LE MOT DU MAIRE
PRÉVENIR POUR MIEUX RÉAGIR

Chères concitoyennes, chers concitoyens,

La sécurité des habitants de Chamblanc est l'une des préoccupations majeures de l'équipe municipale et de moi-même. A cette fin, et conformément à la réglementation en vigueur, le présent document vous informe des principaux risques identifiés et cartographiés à ce jour sur la commune, ainsi que les consignes de sécurité à connaître en cas d'événement. Il mentionne également les actions menées afin de prévenir les conséquences de ces risques.

Je vous demande de lire attentivement ce document, et de le conserver précieusement.

Ce DICRIM prend en compte les risques majeurs mais également ceux qui peuvent avoir un impact important pour votre quotidien, tels que les risques météorologiques pour lesquels vous êtes régulièrement alertés par la commune.

En complément de ce travail d'information, la commune a / prévoit / doit (d') élaborer un Plan Communal de Sauvegarde (PCS) ayant pour objectif l'organisation, au niveau communal, des secours en cas d'événement.

Une information régulière vous sera apportée en fonction de l'état d'avancement de ce plan.

Je vous invite, par ailleurs, à venir consulter à la mairie les dossiers d'information et les plans mentionnés dans les pages qui suivent.

Le maire de Chamblanc

DOCUMENT A CONSERVER

ÉDITION 2026

INFORMATIONS GENERALES

Pour en savoir plus, vous pouvez contacter :

La mairie :

☎ : 03.80.20.40.37

✉ : mairie.chamblanc@orange.fr

Site Internet de la commune : <https://chamblanc.fr>

La mairie est ouverte : mardi 14h à 18 h
samedi de 10h à 12h

Le portail du gouvernement

<https://www.gouvernement.fr/risques/cote-d-or>

Le portail du ministère de l'environnement

<https://www.georisques.gouv.fr>

La préfecture

☎ : 03.80.44.64.00

<http://www.cote-dor.gouv.fr>

Le droit à l'information

Cadre législatif

- L'article L125-2 du Code de l'Environnement pose le droit à l'information de chaque citoyen quant aux risques qu'il encourt dans certaines zones du territoire et les mesures de sauvegarde pour s'en protéger.
- Les articles R124-1 à D125-36 du code de l'environnement, relatif à l'exercice du droit à l'information sur les risques majeurs, précisent le contenu et la forme de cette information.

La commune est inscrite sur la liste des communes à risques majeurs arrêtée le 31 décembre 2008 par le préfet.

La commune est couverte par un (ou des) Plan(s) de prévention des risques naturels et/ou technologiques (PPR). Une information sur les risques doit être réalisée au moins tous les deux ans par des réunions communales d'information ou tout autre moyen approprié.

Vous pouvez télécharger le dossier départemental sur les risques majeurs mis à jour tous les 5 ans par les services de l'Etat à l'adresse suivante <http://www.cote-dor.gouv.fr> – Préfecture de la Côte d'Or – rubrique « politiques publiques » – sous-rubrique « risques majeurs, naturels et technologiques ».

Ce document est consultable à la mairie sans frais.

L'information des acquéreurs et des locataires:

La loi du 30 juillet 2003 relative à la prévention des risques technologiques et naturels et à la réparation des dommages rend obligatoire l'information de **l'acheteur ou du locataire de tout bien immobilier (bâti et non bâti)** situé en zone de sismicité et/ou dans le périmètre d'un plan de prévention des risques naturels, miniers ou technologiques prescrit ou approuvé, permettant ainsi de connaître les servitudes qui s'imposent à son bien et les sinistres qu'a subis ce dernier [articles L125-5 et R125-26 du Code de l'environnement]. Cela impose, lors de toute transaction immobilière, au vendeur ou au bailleur d'un bien bâti ou non bâti d'annexer au maximum deux documents au contrat de vente ou de location :

- selon la localisation du bien, un état des risques naturels, miniers et technologiques (ERNMT). **La commune *n'est pas concernée par cette obligation*** ;
- quelque soit la localisation du bien, une information écrite sur les sinistres subis par le bien ayant donné lieu à indemnisation au titre des effets d'une catastrophe naturelle ou technologique, reconnue comme telle par un arrêté interministériel pendant la période où le vendeur ou le bailleur a été propriétaire ou dont il a été lui-même informé par écrit lors de la vente du bien (pour les immeubles bâtis uniquement).

Cette double obligation est entrée en vigueur en juin 2006.

Pour plus d'informations, vous pouvez consulter les pages internet suivantes :

<https://www.georisques.gouv.fr/> rubrique «mes risques – connaître les risques près de chez moi»,

<http://www.cote-dor.gouv.fr/l-information-des-acquereurs-et-a2492.html> (téléchargement de l'ERNMT et des dossiers spécifiques à certaines communes du département).

La demande de reconnaissance de l'état de catastrophe naturelle :

En cas d'événement climatique exceptionnel, **le maire** peut faire une demande de reconnaissance de l'état de catastrophe naturelle à la préfecture pour une prise en charge spécifique des dégâts.

► **Cette demande doit être réalisée dans les 18 mois après le début de l'événement.**

► **Attention cette procédure ne concerne pas :**

- L'action directe du vent ou du choc d'un corps renversé ou projeté par le vent (toitures endommagées, tuiles arrachées, façades abîmées par la chute d'un arbre ou la cheminée d'un voisin...), à l'exception des vents cycloniques dans les DOM,
- La grêle,
- Le poids de la neige ou de la glace accumulée sur les toitures et les chéneaux,
- L'humidité due à la pluie, la neige ou la grêle pénétrant à l'intérieur du bâtiment assuré et détruit ou endommagé par l'un de ces phénomènes naturels, pour lesquels la garantie dite « tempête » ou « catastrophes naturelles » entre en jeu.

Pour plus d'informations, vous pouvez consulter la page internet de la préfecture à l'adresse suivante :

<http://www.cote-dor.gouv.fr/la-procedure-de-declaration-de-r1754.html>.

RISQUE METEOROLOGIQUE

SITUATION










Comme toutes les communes du département, la commune peut être concernée par des événements météorologiques ayant une intensité importante.

Une carte de « vigilance météorologique » est élaborée 2 FOIS PAR JOUR à 6h00 et 16h00 (site internet de Météo-France : www.meteo.fr) et attire l'attention sur la possibilité d'occurrence d'un phénomène météorologique dangereux dans les 24 heures qui suivent son émission.

Le niveau de vigilance vis-à-vis des conditions météorologiques à venir est présenté sous une échelle de 4 COULEURS qui figurent en légende sur la carte :

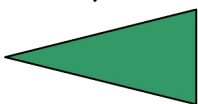



+ **PICTOGRAMMES** : les divers phénomènes dangereux sont précisés sur la carte sous la forme de pictogrammes, associés à chaque zone concernée par une mise en vigilance de niveau 3 ou 4.

Les phénomènes sont :

				
Vent violent	Orages	Pluie inondations	inondation	Neige Verglas
				
Vagues Submersions	Grand Froid	Canicule	Avalanches	

Pour plus d'informations, consulter le répondeur de Météo-France :
tél. : 05.67.22.95.00 (une fois l'accès au service effectué, composer les deux derniers chiffres du département)



Internet : <http://france.meteofrance.com/>

niveau 1 : <i>Risque faible</i>		PAS DE VIGILANCE particulière
niveau 2 : <i>Risque moyen</i>		Soyez attentifs; si vous pratiquez des activités sensibles au risque météorologique ou à proximité d'un rivage ou d'un cours d'eau; des phénomènes habituels dans la région mais occasionnellement et localement dangereux (ex. mistral, orage d'été, montée des eaux, fortes vagues submergeant le littoral) sont en effet prévus; tenez-vous au courant de l'évolution de la situation.
niveau 3 : <i>Risque fort</i>		Soyez très vigilant; des phénomènes dangereux sont prévus; tenez-vous au courant de l'évolution de la situation et suivez les conseils de sécurité émis par les pouvoirs publics.
niveau 4 : <i>Risque très fort</i>		Une vigilance absolue s'impose; des phénomènes dangereux d'intensité exceptionnelle sont prévus; tenez-vous régulièrement au courant de l'évolution de la situation et respectez impérativement les consignes de sécurité émises par les pouvoirs publics.






RISQUE METEOROLOGIQUE

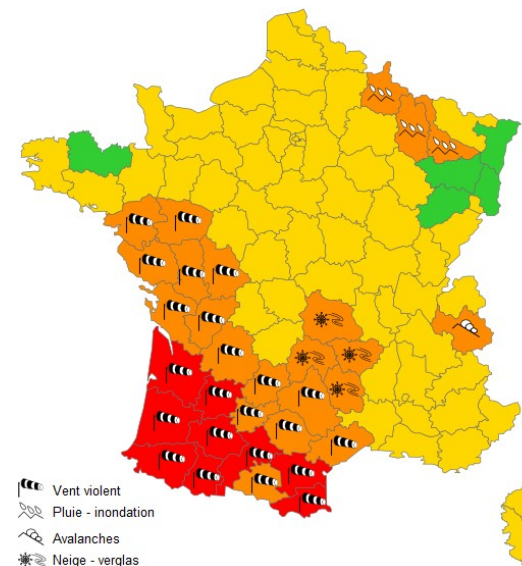
CONSIGNES DE SÉCURITÉ : Ce que vous devez faire en cas d'alerte

En cas d'alerte orange,

	1-Mettez-vous à l'abri et/ou limiter tous déplacements
	2-Écoutez la radio ou la télévision France Inter GO (162KHz GO) France Bleu Bourgogne (103.7FM) France3 bourgogne

En cas d'alerte rouge

	1-Mettez-vous à l'abri et/ou éviter tous déplacements				
	2-Écoutez la radio ou la télévision France Inter GO (162KHz GO) France Bleu Bourgogne (103.7FM) France3 bourgogne				
3- Suivez les consignes					
	Coupez l'électricité et le gaz		N'allez pas chercher vos enfants à l'école		Ne téléphonez pas, libérez les lignes pour les secours



Après l'événement :

- Assurez vous que les arbres ou les branches ne tombent pas ,
- Ne rétablissez l'électricité que si l'installation est complètement sèche,
- Méfiez vous des lignes téléphoniques et électriques,
- Chauffez dès que possible en cas d'infiltration d'eau.

Contactez votre assureur et la mairie.

Rappel : les effets directs et indirects du vent (toiture arrachée, inondation par infiltration de la toiture, ...) étant assurables, ils ne peuvent faire l'objet d'une demande au titre de la reconnaissance de l'état de catastrophe naturelle.



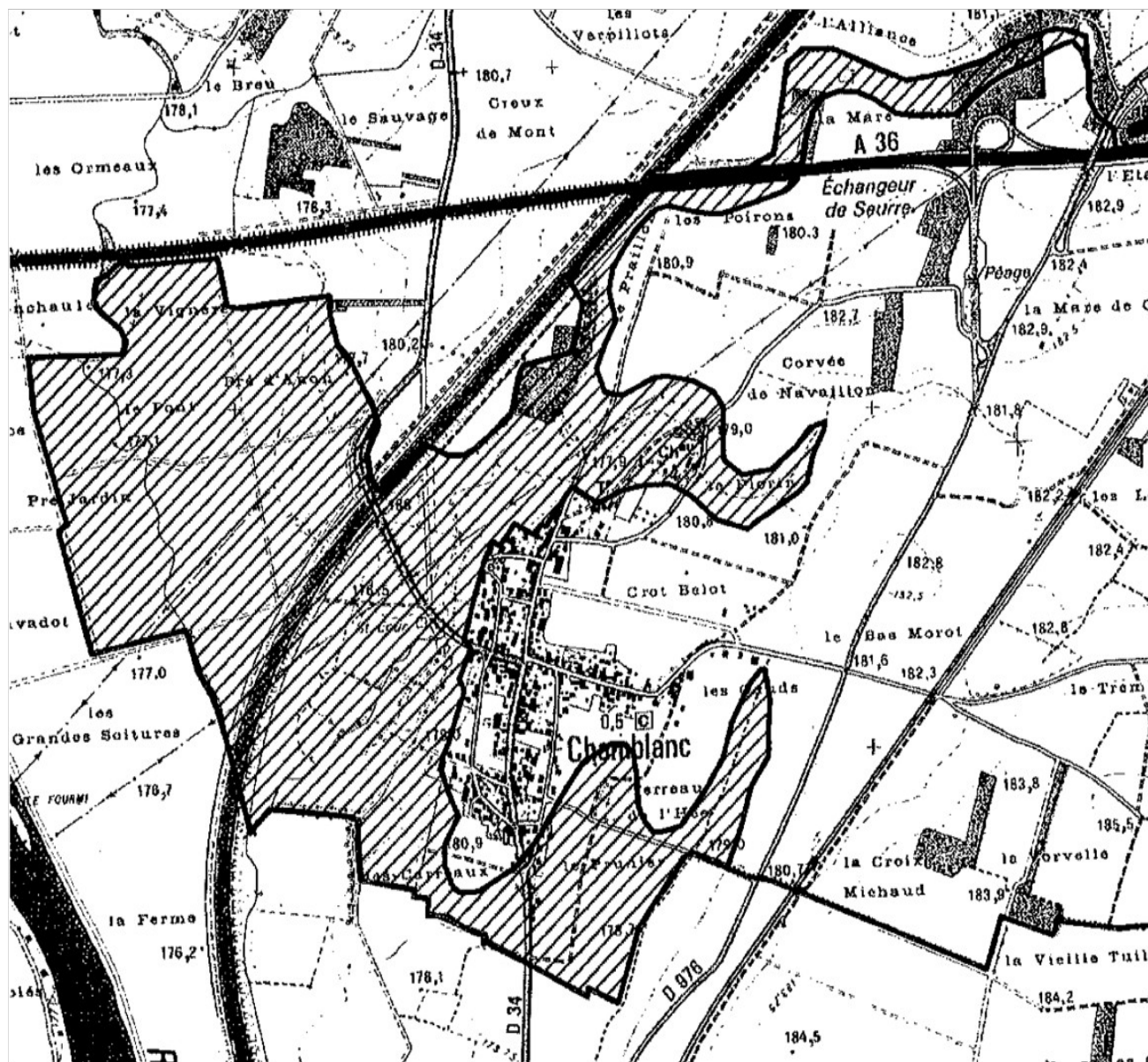
inondation lente

RISQUE D'INONDATIONS



inondation rapide

La commune de Chamblanc est concernée par les inondations de la SAÔNE.



- Le débordement de la rivière « SAÔNE » peut affecter la partie ouest et nord de la commune. A titre d'exemple, les inondations importantes les plus récentes ont touché environ cinq maisons des rues suivantes : rue Verte ; rue de l'Église ; rue des Pres ; rue Anne-Marie Javouhey

Les plus hautes eaux connues à ce jour dans la commune sont celles des crues de 1955, 1970 et 1983.

MESURES PRISES DANS LA COMMUNE

- **Réalisation**, par les services de l'État, en concertation avec la mairie, d'un Plan de Prévention des Risques (PPR) approuvé/prescrit par le Préfet le 31/12/2008,
- Prise en compte des zones inondables dans les documents d'urbanisme,
- **Sensibilisation** des enseignants, des élèves et des personnels d'éducation afin que les établissements scolaires élaborent prochainement un Plan Particulier de Mise en Sûreté (PPMS).
- **Mise en place** des repère de cures
- Constitution d'un syndicat de communes, le Syndicat Mixte d'Etude pour l'Aménagement du Bassin de la Saône et du Doubs.
- Etablissement d'un plan de gestion du Val de Saône.

Avant tout projet de construction, d'acquisition ou de location, renseignez-vous à la mairie - Tel : 03.80.20.40.37 ou sur le site internet de la préfecture:

<http://www.cote-dor.gouv.fr/l-information-des-acquereurs-et-a2492.html>



inondation lente

RISQUE D'INONDATIONS



inondation rapide

CONSIGNES DE SÉCURITÉ : Ce que vous devez faire en cas d'inondation

ALERTE : Vous serez informé de l'évolution de la situation par l'équipe municipale.

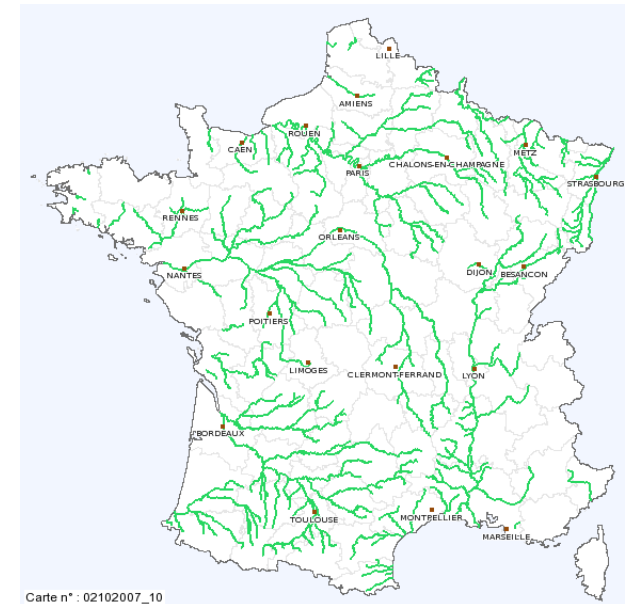
En cas d'alerte par la Préfecture, à la suite de l'information par le service de prévision des crues, vous serez également averti par l'équipe municipale.

Rouge : Risque de crue majeure. Menace directe et généralisée de la sécurité des personnes et des biens.

Orange : Risque de crue génératrice de débordements importants susceptibles d'avoir un impact significatif sur la vie collective et la sécurité des biens et des personnes.

Jaune : Risque de crue ou de montée rapide des eaux n'entraînant pas de dommages significatifs, mais nécessitant une vigilance particulière dans le cas d'activités saisonnières et/ou exposées.

Vert : Pas de vigilance particulière requise.



Carte n° : 02102007_10

Pour plus d'informations sur le suivi des crues :

<http://www.vigicrues.ecologie.gouv.fr/>

N'allez pas à pied ou en voiture dans les zones inondées, vous iriez au devant du danger

	1-Mettez-vous à l'abri et si possible montez à l'étage		
	2-Écoutez la radio ou la télévision France Inter GO (162KHz GO) France Bleu Bourgogne (103.7FM) France3 bourgogne		
3- Suivez les consignes			
	Coupez l'électricité et le gaz		N'allez pas chercher vos enfants à l'école
	Ne téléphonez pas , libérez les lignes pour les secours		

Après l'inondation :

- Aérez les pièces de votre habitation et désinfectez les si nécessaire,
- Ne rétablissez l'électricité que si l'installation est complètement sèche,
- Chauffez dès que possible.

Contactez votre assureur et la mairie.



sismicité

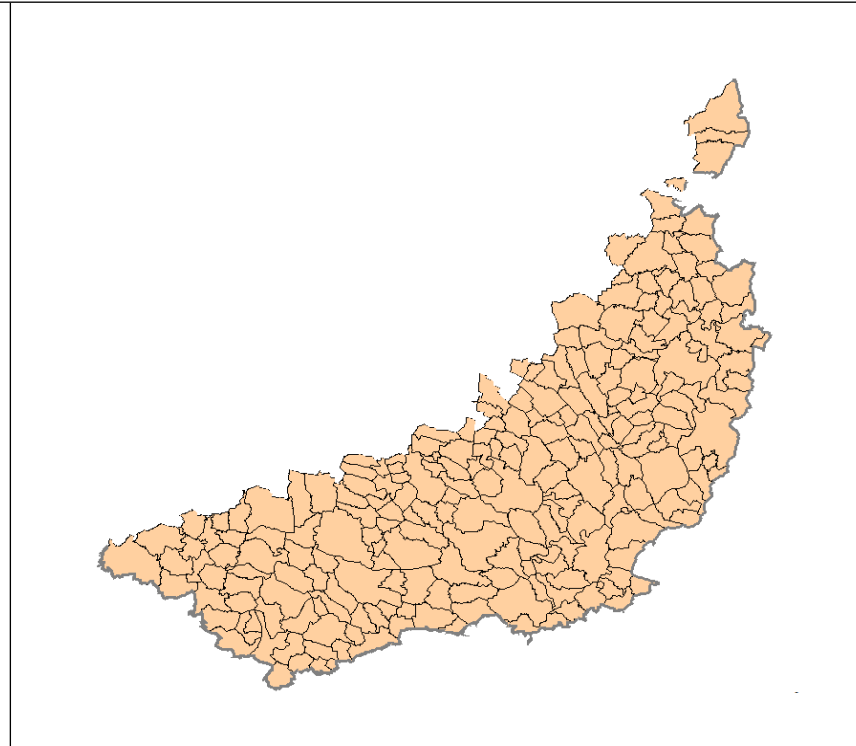
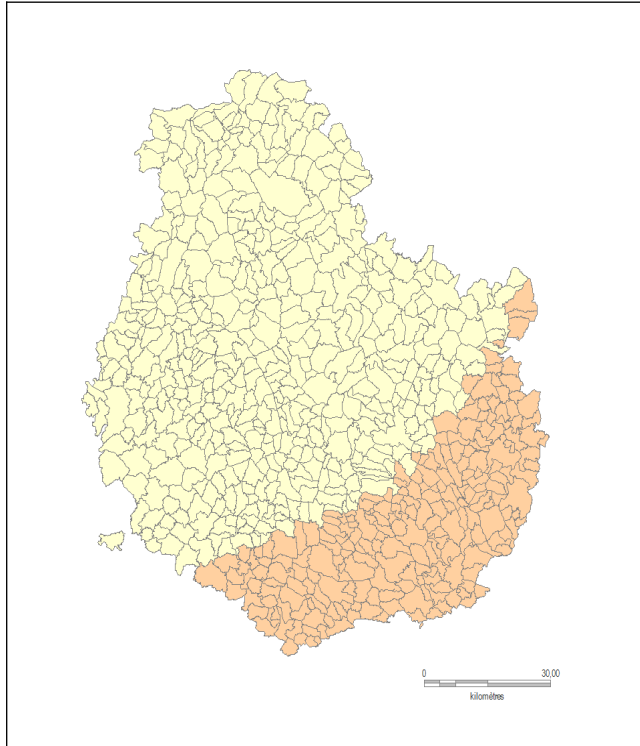
RISQUE SISMIQUE



sismicité

SITUATION

La commune est située en zone 2 du risque sismique, définie par les décrets n°2010-1554 et n°2010-1555 du 22 octobre 2010.



Un séisme est un événement brutal et imprévisible. Il génère des vibrations importantes du sol qui sont ensuite transmises aux fondations des bâtiments.

Un séisme peut se traduire à la surface terrestre par la dégradation ou la ruine des bâtiments, des décalages de la surface du sol de part et d'autre des failles, mais peut également provoquer des phénomènes annexes importants tels que des glissements de terrain, des chutes de blocs, une liquéfaction des sols meubles imbibés d'eau, des avalanches ou des raz-de-marée.

D'une manière générale, les séismes peuvent avoir des conséquences sur la vie humaine, l'économie et l'environnement.

- ✓ **Les conséquences sur l'homme** : le séisme est le risque naturel majeur le plus meurtrier, tant par ses effets directs (chutes d'objets, effondrements de bâtiments) que par les phénomènes qu'il peut engendrer (mouvements de terrain, raz-de-marée, etc ...). De plus, outre les victimes possibles, de très nombreuses personnes peuvent se retrouver blessées, déplacées ou sans abri.
- ✓ **Les conséquences économiques** : un séisme et ses éventuels phénomènes annexes peuvent engendrer la destruction, la détérioration ou l'endommagement des habitations, des usines, des ouvrages (ponts, routes, voies ferrées, etc ...), ainsi que la rupture des conduites de gaz pouvant provoquer des incendies ou des explosions. Ce phénomène est la plus grave des conséquences indirectes d'un séisme.
- ✓ **Les conséquences environnementales** : un séisme peut se traduire en surface par des modifications du paysage, généralement modérées mais qui peuvent, dans les cas extrêmes, occasionner un changement total de paysage.



sismicité

RISQUE SISMIQUE



sismicité

CONSIGNES DE SÉCURITÉ : Ce que vous devez faire pour vous protéger efficacement

Si vous êtes concerné par un séisme :

- Si vous êtes à l'INTERIEUR : placez-vous près d'une colonne ou d'un mur porteur ou sous des meubles solides. Éloignez-vous des fenêtres.
- Si vous êtes à l'EXTERIEUR : éloignez-vous le plus possible des bâtiments, des arbres, des lignes à haute tension. Accroupissez-vous et protégez-vous la tête.
- Si vous êtes en VOITURE : arrêtez-vous et conservez votre ceinture attachée jusqu'à ce que la secousse se soit arrêtée.
- Si vous êtes dans un MAGASIN OU TOUT AUTRE ENDROIT PUBLIC, ne vous précipitez pas vers les sorties. Éloignez-vous des étagères contenant les objets qui pourraient tomber.
- Si vous êtes dans la CUISINE, éloignez-vous du réfrigérateur, du fourneau, et des placards suspendus.
- Si vous êtes dans un STADE ou un THEATRE, restez dans votre siège et protégez votre tête avec vos bras. N'essayez pas de partir avant l'arrêt des secousses. Partez alors dans le calme, de façon ordonnée.



En cas d'ensevelissement : se manifester en tapant sur les parois.

Méfiez-vous des ruptures de canalisation de gaz.

Ne rentrez pas chez vous sans l'avis des secours si le bâtiment présente des défaillances structurelles visibles.



1- Après la première secousse, allez à l'extérieur



2-Écoutez la radio ou la télévision
France Inter GO (162KHz) ou France Bleu Bourgogne (103.7 FM) ou France 3 Bourgogne

3- Suivez les consignes



N'allez pas chercher vos enfants à l'école.

Ne prenez pas votre véhicule.



Ne téléphonez pas

Libérez les lignes pour les secours

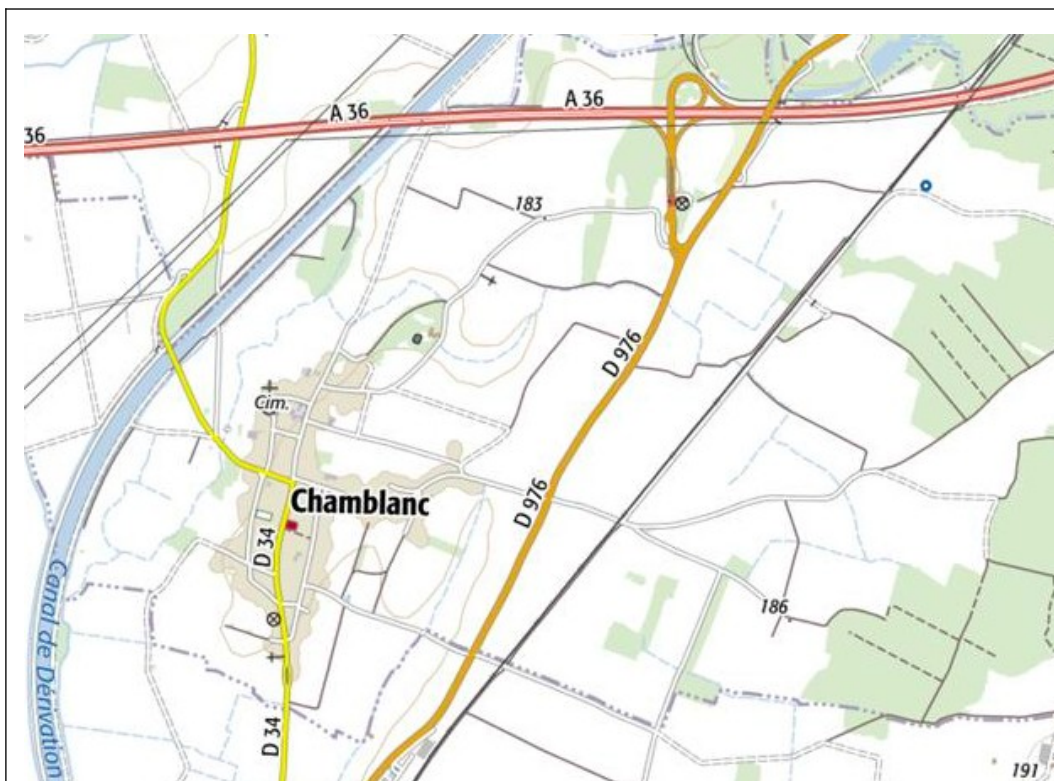
RESPECTEZ LES CONSIGNES DONNÉES PAR LES AUTORITÉS

TRANSPORT DE MATIÈRES DANGEREUSES

Les conséquences d'un accident de transport de matières dangereuses sont liées à la nature des produits transportés qui peuvent être **inflammables, toxiques, explosifs ou radioactifs**.

SITUATION

La commune est concernée par un trafic de matières dangereuses qui s'effectue :





- Par voies routières : RD 976 et autoroute A 36
- Par voie ferrée : ligne Dijon/St Amour

MESURES PRISES DANS LA COMMUNE

-
- **Plan de Secours Spécialisé** voies ferrées - SNCF réalisé par le Préfet,
- Plan Départemental "ORSEC dispositions spécifiques Transport de Matières Dangereuses non radioactives" et accident ferroviaire.
- **Identification et signalisation des produits transportés**,
- **Plans de Secours Spécialisés TMD et TMR** réalisés par le Préfet,
- **Sensibilisation** des enseignants, des élèves et des personnels d'éducation afin que les établissements scolaires élaborent prochainement un Plan Particulier de Mise en Sûreté (PPMS).

TRANSPORT DE MATIÈRES DANGEREUSES

CONSIGNES DE SÉCURITÉ: Ce que vous devez faire pour vous protéger efficacement

Si vous êtes témoin	Si l'alerte a été donnée (par la sirène mobile ou les services de secours, ou autre) : selon consignes	
<p>Donnez l'alerte (pompiers 18 , police ou gendarmerie 17) en précisant le lieu exact, et si possible le code danger du ou des produits concernés.</p> <ul style="list-style-type: none">○ S'il y a des victimes, ne les déplacez pas, sauf en cas d'incendie.○ Ne devenez pas une victime en touchant le produit et/ou en vous approchant.○ Si un nuage toxique vient vers vous, fuyez si possible selon un axe perpendiculaire au vent. <p>Et consignes 1 et 3 (2 si possible)</p>	 <p>1 - Mettez-vous à l'abri</p> <ul style="list-style-type: none">- Restez chez vous ou rentrez dans le bâtiment le plus proche- Fermez les portes et les fenêtres- Arrêtez les ventilations	
	<p>Ou 1 - Éloignez-vous</p> <p>Mais Évitez de vous enfermer dans votre véhicule</p>	
	 <p>2-Écoutez la radio ou la télévision</p> <p>France Inter GO (162KHz GO) ou France Bleu Bourgogne (103.7FM) ou France 3 Bourgogne</p>	
3 - Dans tous les cas		
 <p>Ne fumez pas, ne provoquez ni flamme, ni étincelle</p>	 <p>N'allez pas chercher vos enfants à l'école</p>	 <p>Ne téléphonez pas, sauf pour donner l'alerte</p> <p>En cas de fuite de gaz, n'utilisez pas de téléphone portable à proximité</p>

RESPECTEZ LES CONSIGNES DONNÉES PAR LES AUTORITÉS

Numéros utiles

Mairie de CHAMBLANC

21150 CHAMBLANC

03 80 20 40 37

Répondeur Météo France

08 92 68 02 21

France Bleu Bourgogne

103.7 Mhz ou 87.8 Mhz

France Inter Grandes Ondes

162 Khz (GO)

Informations utiles

A SAVOIR :

Dans tous les cas, l'information est relayée via les panneaux et les vitrines d'affichage, le site internet de la commune, ainsi que les radios et télévisions locales. Les alertes météo seront affichées sur la porte de la Mairie.

ALERTE :

Si vous êtes témoin d'une situation de détresse, alertez les pompiers au **18** (poste fixe) ou **112** (téléphone portable).

Météo France

www.meteo.fr

Commune de CHAMBLANC

www.chamblanc.fr

Prévention des risques majeurs

<https://www.georisques.gouv.fr>

<https://www.gouvernement.fr/risques/cote-d-or>

Risques majeurs en Côte d'or

www.bourgogne.pref.gouv.fr

Le pack sécurité à préparer chez soi

Lampe torche

Piles

Nourriture et eau

Couvertures

Radio à pile

Vêtements

Papiers personnels

Médicaments

L'affiche réglementaire

Le document d'information communal sur les risques majeurs reprend les informations transmises par le préfet. Il indique les mesures de prévention, de protection et de sauvegarde répondant aux risques majeurs susceptibles d'affecter la commune. Ces mesures comprennent, en tant que de besoin, les consignes de sécurité devant être mises en œuvre en cas de réalisation du risque.

L'article R125-11 précise que le maire fait connaître au public l'existence du DICRIM par un avis affiché à la mairie pendant au moins 2 mois, et que le document doit être consultable sans frais à la mairie.

Les modalités d'affichage des consignes de sécurité figurant dans le DICRIM sont prévues par l'article R125-12 du code de l'environnement. Les consignes de sécurité figurant dans le document d'information communal sur les risques majeurs sont portées à la connaissance du public par voie d'affiches.

Les modalités et lieux sont précisés par l'article R125-14 du code de l'environnement. Il précise que le maire organise les modalités de l'affichage dans la commune, et peut imposer dans les locaux suivants l'affichage si la nature du risque ou la répartition de la population l'exige :

1. ERP si l'effectif public + personnel est supérieur à 50 personnes ;
2. Les immeubles destinés à une activité industrielle, commerciale, agricole ou de service si le nombre d'occupants est supérieur à 50 personnes ;
3. Les immeubles d'habitation avec plus de 15 logements ;
4. Les terrains de camping et/ou de caravanes ayant une capacité supérieure à 50 campeurs sous tente, ou à 15 tentes ou 15 caravanes à la fois.

Une signalisation spécifique s'applique à tous les moyens de transport de matières dangereuses : camion, wagon SNCF, container. En fonction des quantités transportées, le véhicule doit être signalé soit par des plaques oranges réfléchissantes placées à l'avant et à l'arrière ou sur les côtés du moyen de transport considéré, soit par une plaque orange réfléchissante indiquant le code matière et le code danger. Cela permet de connaître rapidement les principaux dangers présentés par la matière transportée. Si la quantité transportée est telle que le transporteur doit faire apparaître sur son véhicule le code matière et le code danger de la marchandise transportée, il doit alors apposer également les pictogrammes des principaux dangers.



Exemple de plaque orange : en haut, le code danger et, en bas, le code matière (ou n° ONU)



Exemple d'étiquette annonçant le type de danger (ici : danger de feu - matière liquide inflammable).

Pour les points 1 à 3, l'exploitant ou le propriétaire doit mettre en place les affiches à l'entrée des locaux ou terrains. Pour le point 4, il doit y avoir une affiche pour 5000 m² de terrain.

Les affiches doivent respecter les modèles prévus par l'arrêté du 9 février 2005 relatif à l'affichage des consignes de sécurité devant être portées à la connaissance du public, et sont disponibles à cette adresse : <http://www.mementodumaire.net/dispositions-generales-2/information-et-concertation/dgi2-consignes-de-securite/>

Le DICRIM doit être annexé au plan communal de sauvegarde (article 3 du décret 2005-1156 du 13 septembre 2005).

La distribution du document à l'ensemble de la population n'est pas une obligation, mais ce type d'action est recommandé afin d'obtenir une meilleure pénétration de l'information auprès du public.

Les affiches réglementaires du DICRIM doivent respecter les formats suivants (Arrêté du 9 février 2005) :

Affiche pour les consignes particulières

A	Commune	
1	<u>agglomération</u>	commune ou agglomération
2	Département <i>région</i>	département région
3	d a	symboles
4		symboles symboles
5	t	
6	en cas de danger ou d' alerte	
7	1. abritez-vous <i>take shelter</i> resguardese	consigne 1 traduction anglais LV2
8	2. écoutez la radio <i>listen to the radio</i> escuche la radio Station 00.00 MHz	consigne 2 traduction anglais LV2 fréquence radio d'alerte
9	3. respectez les consignes <i>follow the instructions</i> respete las consignas	consigne 3 traduction anglais LV2
10	> n'allez pas chercher vos enfants à l'école <u><i>don't seek your children at school</i></u> no vaya a buscar a sus niños a la escuela	consigne supplémentaire traduction anglais LV2
11	pour en savoir plus , consultez	information supplémentaire
12	> à la mairie : le DICRIM dossier d'information communal sur les risques majeurs	DICRIM
13	> sur internet : www.georisques.gouv.fr	internet
B		

← 65 mm minimum →

Affiche pour les consignes particulières à un immeuble

	Gris 35% (166)		
A			
1	Etablissement scolaire		
2	<i>Collectivité territoriale</i>	établissement scolaire collectivité	
3		symboles	
4		symboles	
5		symboles	
7	en cas de danger ou d'alerte		
9	consignes particulières		
	<p>A l'écoute du signal d'alerte, les élèves et les professeurs doivent cesser toute activité d'enseignement et appliquer les consignes affichées au dos de chaque porte de classe ou celles diffusées par l'Administration.</p> <p>En cas d'évacuation, les élèves et les enseignants doivent rejoindre les points de rassemblement signalés et situés Bd de Ségur.</p> <p>En cas de confinement, les élèves et les enseignants doivent rejoindre le hall général et participer à son étanchéité suivant les directives données par la cellule interne de crise.</p> <p>L'usage des téléphones et des téléphones portables n'est pas autorisé afin de ne pas encombrer les lignes.</p> <p>Les informations sont données par la radio : nom_radio sur xx MHz, ou par les hauts parleurs du lycée.</p> <p>La fin d'alerte est annoncée par un signal non modulé de la sonnerie pendant 30 secondes..</p>		consignes particulières éditées par le chef d'établissement scolaire
10	<u>Le proviseur</u>	responsable	
11	pour en savoir plus , consultez	information supplémentaire	
12	> à l'accueil : le PPMS Plan Particulier de Mise en Sûreté de l'établissement	document interne	
13	> sur internet : www.georisques.gouv.fr	internet	
B			

Submersion	Rupture d'ouvrages	Neige Vent	Climat
 inondation lente	 aval d'une digue	 chute abondante de neige	 cyclones
 inondation rapide	 aval d'un barrage	 avalanche	 feux de forêt
 submersion marine		 tempêtes fréquentes	

Mouvements de terrain	Volcan Séisme	Activités technologiques	Transport marchandises dangereuses
 zone exposée aux glissements de terrain	 activité volcanique	 activités industrielles	 transport de marchandises dangereuses
 cavités souterraines	 sismicité	 stockage de gaz	 conduites fixes de matières dangereuses
 marnières		 unité nucléaire	
 sécheresse			