



Beauvezzer

DICRIM



Feux de forêt, avalanches, éboulements et
mouvements de terrain, inondations rapides,
sismicité

Dossier d'information Communal sur les Risques Majeurs

Edition 2016

Informations et adresses utiles

Mairie : 04 92 83 43 21

Météo France : 0892 68 40 61

SAMU : 15

SECOURS : 18 / 112

Gendarmerie : 17

Pour plus d'informations, vous pouvez consulter en mairie le DICRIM complet ou consulter les sites suivants :

- www.france.meteofrance.fr
- www.prim.net
- www.alpes-de-haute-provence.pref.gouv.fr
- www.vigicrues.ecologie.gouv.fr
- www.cartorisque.prim.net
- www.cypres.org

Ce document a été réalisé par le cabinet conseil LEXIS

www.cabinet-lexis.com

Editorial

9822
DIC-04025-1


Depuis toujours, l'homme a voulu se préserver des conséquences des catastrophes naturelles ou technologiques.

Dans un premier temps, le Plan Communal de Sauvegarde (PCS), approuvé le 13.10.2011 a analysé les aléas et préparé la collectivité à répondre aux calamités naturelles.

Les risques les plus importants connus sur la commune sont les inondations. Celles-ci ont eu pour conséquences deux prises d'arrêté de reconnaissance de catastrophe naturelle, en 1994 et 1996. Ces deux crises ont eu un impact très douloureux sur le village et ses habitants.

Le Dossier d'Information Communal sur les Risques Majeurs (DICRIM) permet à la population d'anticiper les risques auxquels elle peut être confrontée. Elle est ainsi mieux préparée à affronter ces aléas et les répercussions négatives en seront amoindries. Pour ma part, j'estime que c'est le rôle des élus d'assurer cette prévention et cette protection.

Roselyne SERRANO, Maire



Quels sont les risques d'inondation à Beauvezer ?

La commune de Beauvezer est concernée par le risque de crues torrentielles. Elles sont dues à de violentes précipitations (dont orages) sur le bassin versant. Les eaux de ruissellement se concentrent alors dans les torrents qui se retrouvent en crue. La puissance de l'eau peut engendrer une forte érosion et un transport de matières (pierres, gravats) qui peuvent former un barrage ou embâcles.

Les principaux cours d'eau concernés par le risque d'inondation sont :

- Le Verdon : avec l'inondation de plusieurs habitations et la coupure de la route départementale 908
- Le Torrent Notre Dame : avec l'inondation d'une vingtaine de bâtiments et la coupure de la route départementale 352
- Le torrent de Chaussegros : avec l'inondation de quelques bâtiments
- Le Torrent de Flour : avec l'inondation de quelques bâtiments

Inondation torrent Notre Dame



Inondation du Verdon



Que faire en cas d'inondation ?

Vous êtes dans une zone soumise au RISQUE D'INONDATION

Consultez le dossier déposé en mairie

CONSIGNES EN CAS D'INONDATION



▶ Fermez portes, fenêtres, soupiraux, aérations.



▶ Montez à pied dans les étages



▶ Fermez le gaz et l'électricité



▶ Ecoutez la radio
▶ Respectez les consignes des autorités



▶ N'allez pas chercher vos enfants à l'école pour ne pas les exposer



▶ Ne téléphonez pas, libérez les lignes pour les secours

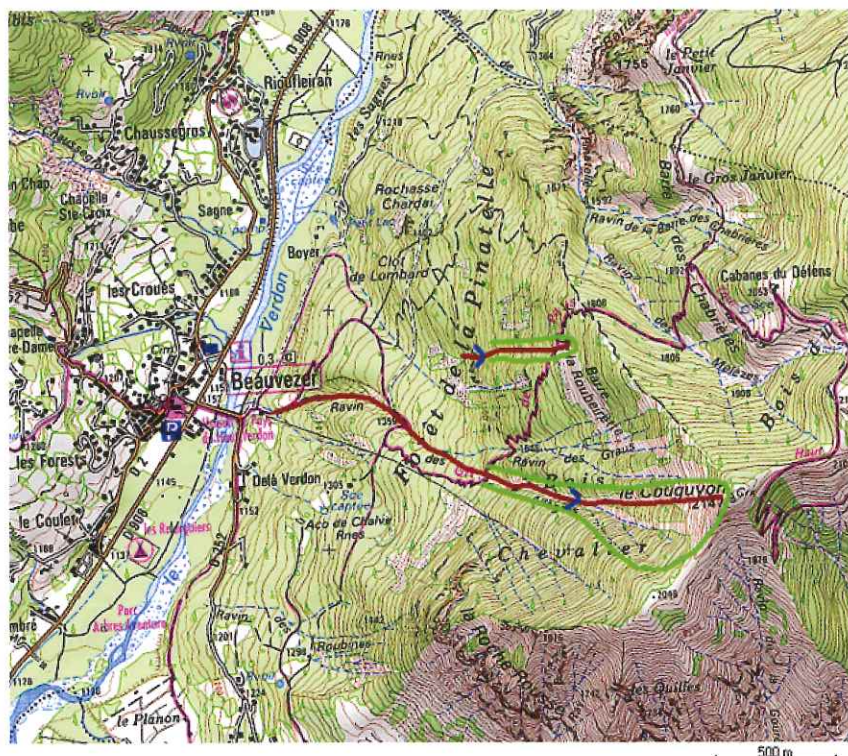




Quels sont les risques d'avalanche à Beauvezer?

La commune de Beauvezer est concernée par une zone d'avalanche. Elle a été répertoriée au sein des Enquêtes Permanentes d'Avalanches. Il n'existe pas de Cartes de Localisation des Phénomènes Avalancheux sur la commune.

Les Enquêtes Permanentes sur les Avalanches recensent quatre couloirs d'avalanches sur le ravin des Allègres et du Bois de la Pinatelle (présentées sur le plan suivant).



Que faire en cas d'avalanche?

Vous êtes dans une zone soumise au RISQUE D'AVALANCHE

Consultez le dossier déposé en mairie

CONSIGNES EN CAS D'AVALANCHE

Al'intérieur

En période critique



- Ecoutez la radio
- Respectez les consignes des autorités



- Fermez portes, volets, fenêtres
- Eloignez vous des portes et fenêtres

Pendant



- Ne sortez pas des bâtiments

A l'extérieur



- Fuyez latéralement



- Essayez de nager



- Formez une poche d'air





Quels sont les risques d'éboulement à Beauvezer ?

La commune de Beauvezer est concernée par un risque de glissement de terrain.

Les principales zones concernées par le risque mouvement de terrain sont :

- du Coulet et Ganon
- des Combes et Coulet, de la Combe et Chastel, des Croues
- des Granges



Que faire en cas d'éboulement ?

Vous êtes dans une zone soumise au RISQUE D'ÉBOULEMENT

Consultez le dossier déposé en mairie

CONSIGNES EN CAS D'ÉBOULEMENT Pendant

Protégez vous la tête avec vos bras

A l'intérieur



- ▶ Abritez vous sous un meuble solide
- ▶ Eloignez vous des fenêtres

A l'extérieur



- ▶ Rentrez rapidement dans le bâtiment en dur le plus proche

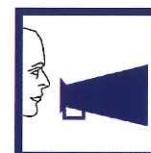
Après



- ▶ Fermez le gaz et l'électricité



- ▶ Evacuez le bâtiment et n'y retourner pas
- ▶ Ne prenez pas l'ascenseur



- ▶ Respectez les consignes des autorités



- ▶ Eloignez vous de la zone dangereuse
- ▶ Rejoignez le lieu de regroupement



Feux de forêt

Quels sont les risques de feux de forêt à Beauvezer ?

La commune de Beauvezer est concernée par le risque de feux de forêt comme la plupart des communes du département. Cependant le risque est considéré comme moyen par le Plan Départemental de Protection des Forêts contre l'incendie. La commune dispose d'importants massifs forestiers dont les forêts de Mal Ubac, de la Pinatelle, de Chabanal, et les bois de Défens, de Chevallier...

Que faire en cas de feux de forêt?

Vous êtes dans une zone soumise au RISQUE DE FEUX DE FORÊT

Consultez le dossier déposé en mairie

CONSIGNES EN CAS DE FEUX DE FORÊT

L'incendie est proche



► Dégagez les voies d'accès et les cheminements d'évacuation
► Arrosez les abords



► Fermez les vannes de gaz et des produits inflammables

L'incendie est à votre porte



► Rentrez rapidement dans le bâtiment en dur le plus proche



► Fermez volets, portes, fenêtres
► Calfeutrer vous avec des linges mouillés



► Ne vous approchez jamais du feu de forêt

► Ne sortez pas sans ordre des autorités



Séisme

Quels sont les risques de séisme à Beauvezer ?

Zone de sismicité moyenne (4)

Un séisme ou tremblement de terre se traduit en surface par des vibrations du sol. Il provient de la fracturation des roches en profondeur ; celle-ci est due à l'accumulation d'une grande énergie qui se libère, créant des failles, au moment où le seuil de rupture mécanique des roches est atteint.

Que faire en cas de séisme?

Vous êtes dans une zone soumise au RISQUE SISMIQUE

Consultez le dossier déposé en mairie

CONSIGNES EN CAS DE SEISME

Pendant - Protégez vous la tête avec les bras



► A l'intérieur :
Protégez vous sous un meuble solide



► A l'extérieur :
Eloignez vous des bâtiments, pylones, arbres

Si vous êtes en voiture, restez-y.

Après



► Fermez le gaz et l'électricité



► Fermez volets, portes, fenêtres
► Calfeutrer vous avec des linges mouillés



► Ecoutez la radio
► Respectez les consignes des autorités



► Ne touchez pas aux fils électriques tombés à terre



CONSIGNES GENERALES

Un certain nombre de consignes générales à suivre "Avant, Pendant et Après » une alerte ont été définies.

AVANT

Prévoir les équipements minima : radio portable avec piles , lampe de poche, eau potable, papiers personnels, médicaments urgents, couvertures, vêtements de rechange, matériel de confinement.

S'informer en mairie des risques encourus, des consignes de sauvegarde, du signal d'alerte ;

Organiser le groupe dont on est responsable, discuter en famille des mesures à prendre si une catastrophe survient (protection, évacuation, points de ralliement).

Simulations : y participer ou les suivre, en tirer les conséquences et enseignements.

PENDANT

Évacuer ou se confiner en fonction de la nature du risque.

S'informer : écouter la radio : les premières consignes seront données par France Inter.

Informers le groupe dont on est responsable.

Ne pas aller chercher les enfants à l'école.

APRÈS

S'informer : écouter et suivre les consignes données par la radio et les autorités.

Informers les autorités de tout danger observé.

Apporter une première aide aux voisins ; penser aux personnes âgées et handicapées.

Se mettre à la disposition des secours.

Évaluer : les dégâts, les points dangereux et s'en éloigner.

Ne pas téléphoner

