

DICRIM

INTRODUCTION

Document d'information communal sur les risques majeurs

Situé au bord de la rivière Marne la commune de REUILLY SAUVIGNUY lors de pluies ou d'orages peut être exposée aux dangers d'inondation et/ou aux coulées de boue.

A plusieurs reprises le village a fait l'objet d'un arrêté de reconnaissance de l'état de catastrophe naturelle.

Le village faisant l'objet d'un PPR, le Conseil Municipal suit la procédure imposée.

SOMMAIRE

- Textes officiels
- Arrêté(s) de reconnaissance de l'état de catastrophe naturelle
- Origine des dysfonctionnements et facteurs d'influence
- Explications possibles sur les coulées de boue et d'eau
- Les moyens de lutte

Annexes : documents de la préfecture

- je vends, je loue : les obligations
- les coulées de boue
- les dangers météorologiques
- découverte de munitions

TEXTES OFFICIELS

(insérer l'arrêté IAL ainsi que l'annexe « informations sur les risques naturels et technologiques majeurs »)

ARRETE(S) DE RECONNAISSANCE DE L'ETAT DE CATASTROPHE NATURELLE

(insérer le tableau annexé à l'arrêté IAL)



Liberté • Égalité • Fraternité
RÉPUBLIQUE FRANÇAISE
PREFECTURE DE L' AISNE

Le Préfet de l'Aisne,

VU le code de l'environnement et notamment son article L125-5

VU le décret n°2005-134 du 15 février 2005 relatif à l'information des acquéreurs et des locataires de biens immobiliers sur les risques naturels et technologiques majeurs,

VU l'arrêté du 28 août 2006,

SUR proposition du sous-préfet, directeur de cabinet,

ARRETE

Article 1^{er} :

La commune de **REUILLY SAUVIGNY** fait partie du plan de prévention du risque inondation par débordement de la rivière Marne approuvé le 16 novembre 2007 et du plan de prévention des risques d'inondations et de coulées de boue sur les communes de Courtemont-Varennnes et Reuilly-Sauvigny prescrit le 6 décembre 2004. La liste des documents utiles à l'établissement de l'état des risques tel que prévu par les textes est la suivante :

- le DDRM approuvé le 30 mai 2006
- le PPR approuvé le 16 novembre 2007

Ces documents sont consultables :

- à la préfecture,
- à la sous-préfecture,
- à la mairie,
- à la direction départementale de l'équipement

Un tableau récapitulatif des arrêtés de reconnaissance de l'état de catastrophe naturelle est annexé.

Article 2 :

L'arrêté du 28 août 2006 est abrogé.

Article 3 :

Le sous-préfet, directeur de cabinet, le sous-préfet de Château-Thierry, le SIACEDPC, le maire de la commune et le directeur départemental de l'équipement sont chargés, chacun en ce qui le concerne, de l'exécution du présent arrêté.

Fait à LAON, le

11 DEC. 2007


Stéphane FRATACCI

REUILLY-SAUVIGNY

type de catastrophe	début	fin	arrêté	parution au JO
- inondations et coulées de boue	09/04/1983	30/04/1983	16/05/1983	18/05/1983
- inondations et coulées de boue	01/09/1987	01/09/1987	15/10/1987	30/10/1987
- tempête	25/12/1999	29/12/1999	29/12/1999	30/12/1999



Liberté • Égalité • Fraternité
RÉPUBLIQUE FRANÇAISE

PREFECTURE DE L'AISNE

Commune de REUILLY SAUVIGNY

Informations sur les risques naturels et technologiques majeurs pour l'application des I, II de l'article L 125-5 du code de l'environnement

1. Annexe à l'arrêté préfectoral

du 11 décembre 2007

2. Situation de la commune au regard d'un ou plusieurs plans de prévention de risques naturels prévisibles [PPRn]

La commune est située dans le périmètre d'un PPR n

oui ☒ non ☐

approuvé

date

16 novembre 2007

aléa

Inondations

prescrit

6 décembre 2004

Coulées de boue

Les documents de référence sont :

- DDRM

Consultable sur Internet ☒

Situation de la commune au regard d'un plan de prévention de risques technologiques [PPR t]

La commune est située dans le périmètre d'un PPR t

oui ☐ non ☒

date

effet

Les documents de référence sont :

Consultable sur Internet ☐

Situation de la commune au regard du zonage réglementaire pour la prise en compte de la sismicité en application du décret 91-461 du 14 mai 1991 modifié relatif à la prévention du risque sismique

La commune est située dans une zone de sismicité

zone Ia ☐

zone Ib ☐

zone II ☐

zone III ☐

non ☒

pièces jointes

Cartographie

extraits de documents ou de dossiers permettant la localisation des immeubles au regard des risques pris en compte

PR RISQUE INONDATIONS CONSULTABLE EN MAIRIE, A LA PREFECTURE OU A LA DDE

ORIGINE DU DYSFONCTIONNEMENT ET FACTEURS D'INFLUENCE

analyser la situation du village :

- configuration géographique : versants, chemins d'accès, type de cultures, type de végétaux, fossés existants
- le type d'inondations touchant la commune et leurs conséquences
 - dans les espaces urbains
 - dans les espaces ruraux
- l'influence de la configuration géographique sur ces inondations

LES MOYENS DE LUTTE

- démarches de limitation des phénomènes entreprises par la commune
- les moyens utilisés

ANNEXES

JE VENDS OU JE LOUE : QUELLES SONT MES OBLIGATIONS ?

Depuis le 1er juin 2006 , les vendeurs et les bailleurs de biens immobiliers sont soumis à une double obligation d'information des acquéreurs et des locataires sur les risques naturels et technologiques :

1 - Pour les biens situés sur une commune couverte par un **Plan de Prévention des Risques Naturels (PPRN)** ou un **Plan de Prévention des Risques Technologiques (PPRT)**, le vendeur ou le bailleur devra renseigner l'imprimé Etat des risques naturels ou technologiques à partir des informations disponibles en mairie ou en préfecture.

2 - Le vendeur ou le bailleur est également soumis à l'obligation d'information sur les sinistres ayant donné lieu au versement d'une indemnité par son assurance au titre de la garantie contre les effets des catastrophes technologiques ou naturelles pendant la période où il a été propriétaire et les sinistres dont il a été lui-même informé. Cette seconde obligation, pour laquelle il n'existe pas d'imprimé type, s'applique à toutes les communes.

Ces deux documents devront être annexés au contrat de vente ou de location. Le non-respect de ces consignes pourra entraîner à la demande de l'acquéreur ou du locataire la résolution du contrat ou une diminution du prix de la transaction.

LES COULEES DE BOUE

I. Définition

Une coulée de boue est le déplacement, généralement brutal, d'une couche superficielle de terre, à la suite d'orages ou d'averses violentes. Elle est due à la forte inclinaison du terrain et à la nature instable de cette couche superficielle du sol.

II. Comment se manifeste ce risque ?

Il se traduit par l'irruption de coulées de boue (composées de terre, d'eau, voire de gravillons ou de grêlons) dans les habitations ou sur les voies publiques, selon un cheminement naturel parfois aggravé par les méthodes culturales, l'urbanisation anarchique ou un assainissement inadapté.

III. Que doit faire l'individu face à la coulée de boue ?

- AVANT

☞ s'informer des risques encourus et des mesures de sauvegarde.

- PENDANT

☞ fuir latéralement,

☞ ne pas revenir sur ses pas,

☞ ne pas entrer dans un bâtiment endommagé.

- APRES

☞ évaluer les dégâts et les dangers,

☞ informer les autorités,


☞ se mettre à la disposition des secours.

IV - Où s'informer ?

La population peut s'informer sur les risques de coulées de boue à la DDE (Direction départementale de l'équipement), à la DDAF (Direction départementale de l'agriculture et de la forêt), à la Préfecture (SIDPC) et dans les mairies.

CONSEILS DE COMPORTEMENT POUR LA CARTE DE VIGILANCE


Phénomène de Vent Violent



Si votre département est ORANGE

- Limitez vos déplacements et renseignez-vous avant de les entreprendre
- Prenez garde aux chutes d'arbres ou d'objets
- N'intervenez pas sur les toitures
- Rangez les objets exposés au vent
- N'hésitez pas à aider ou à vous faire aider
- Passez au moins trois heures par jour dans un endroit frais
- Rafraîchissez-vous, mouillez-vous le corps plusieurs fois par jour
- Adultes et enfants : buvez beaucoup d'eau, personnes âgées : buvez 1,5L d'eau par jour et mangez normalement
- Evitez de sortir aux heures les plus chaudes (11h-21h)

Phénomène Pluie - Inondation



Si votre département est ORANGE

- Renseignez-vous avant d'entreprendre un déplacement ou toute autre activité extérieure
- Evitez les abords des cours d'eau
- Soyez prudent face au risque d'inondations et prenez les précautions adaptées
- Renseignez-vous sur les conditions de circulation
- Ne vous engagez en aucun cas, à pied ou en voiture sur une voie immergée ou à proximité d'un cours d'eau

Si votre département est ROUGE

- Informez-vous (radio, évitez tout déplacement et restez chez vous).
- Conformez-vous aux consignes des pouvoirs publics.
- Respectez la signalisation routière mise en place.
- Ne vous engagez en aucun cas, à pied ou en voiture, sur une voie immergée ou à proximité d'un cours d'eau.
- Mettez vos biens à l'abri de la montée des eaux.

Phénomène d'Orages



Si votre département est ORANGE

- Passez au moins deux ou trois heures par jour dans un endroit frais
- Rafraîchissez-vous, mouillez-vous le corps plusieurs fois par jour
- Adultes et enfants : buvez beaucoup d'eau, personnes âgées : buvez 1,5L d'eau par jour et mangez normalement.
- Evitez de sortir aux heures les plus chaudes (11h-21h)

- N'hésitez pas à aider ou à vous faire aider
- Passez au moins trois heures par jour dans un endroit frais
- Rafraîchissez-vous, mouillez-vous le corps plusieurs fois par jour
- Adultes et enfants : buvez beaucoup d'eau, personnes âgées : buvez 1,5L d'eau par jour et mangez normalement
- Evitez de sortir aux heures les plus chaudes (11h-21h)

Phénomène de Neige / Verglas




Si votre département est ORANGE

- Soyez très prudent et vigilant si vous devez absolument vous déplacer. Renseignez-vous sur les conditions de circulation
- Respectez les restrictions de circulation et déviations. Prévoyez un équipement minimum en cas d'immobilisation prolongée

Si votre département est ROCHES

- Restez chez vous et n'entreprenez aucun déplacement
- Si vous devez vous déplacer :
- Signalez votre départ et la destination à des proches
- Munissez-vous d'équipements spéciaux et du matériel en cas d'immobilisation prolongée
- Ne quittez votre véhicule que sur sollicitation des sauveteurs

Phénomène de Canicule



Si votre département est ORANGE

- Passez au moins deux ou trois heures par jour dans un endroit frais
- Rafraîchissez-vous, mouillez-vous le corps plusieurs fois par jour
- Adultes et enfants : buvez

- N'hésitez pas à aider ou à vous faire aider
- Passez au moins trois heures par jour dans un endroit frais
- Rafraîchissez-vous, mouillez-vous le corps plusieurs fois par jour

beaucoup d'eau, personnes âgées : buvez 1,5L d'eau par jour et mangez normalement.

- Evitez de sortir aux heures les plus chaudes (11h-21h)

• Adultes et enfants : buvez beaucoup d'eau, personnes âgées : buvez 1,5L d'eau par jour et mangez normalement

- Evitez de sortir aux heures les plus chaudes (11h-21h)

Phénomène de Grand Froid



Si votre département est ORANGE

- Evitez l'exposition prolongée au froid et au vent et les sorties aux heures les plus froides
- Veillez à un habillement adéquat (plusieurs couches, imperméable au vent et à la pluie, couvrant la tête et les mains)
- Evitez les efforts brusques
- Veillez à la qualité de l'air et au bon fonctionnement des systèmes de chauffage dans les espaces habités.
- Pas de boissons alcoolisées

- Evitez toute sortie au froid
- Si vous êtes obligé de sortir, évitez les heures les plus froides et l'exposition prolongée au froid et au vent, veillez à un habillement adéquat (plusieurs couches, imperméable au vent et à la pluie, couvrant la tête et les mains)
- Evitez les efforts brusques
- Veillez à la qualité de l'air et au bon fonctionnement des systèmes de chauffage dans les espaces habités.
- Pas de boissons alcoolisées

DECOUVERTE DE MUNITIONS

Il convient de :

- **ne pas manipuler** l'engin ;
- **recouvrir** l'engin avec de la terre ou du sable ;
- **informer sans délai** le maire ou les services de gendarmerie ou de police territorialement compétents.

Il appartient au maire, dans le cadre de ses pouvoirs généraux de police, de prendre toutes mesures conservatoires indispensables pour préserver la sécurité publique en collaboration avec les forces de l'ordre dont il dépend.

Il lui appartient également de demander à la préfecture – service interministériel des affaires civiles et économiques de défense et de la protection civile (SIDPC) – l'intervention des démineurs qui sont seuls habilités, en tant que professionnels spécialistes, à enlever et à neutraliser les engins.

SERVICE INSTRUCTEUR

Préfecture de l'Aisne
SIDPC
2 rue Paul Doumer
02010 LAON CEDEX

joignable :

pendant les heures de service

(de 08 h 30 à 17 h du lundi au jeudi et de 08 h 30 à 16h15 le vendredi)

03.23.21.82.30.

en dehors des heures de service

(nuits, week-end et jours fériés inclus)

03.23.21.82.82