

***DICRIM***

# INTRODUCTION

## Document d'information communal sur les risques majeurs

La ferme de Richemont situé à 1,500 m de la commune de la neuville-bosmont, lors de pluies ou d'orages peut être exposée aux dangers d'inondation et/ou aux coulées de boue.

le village a fait l'objet d'un arrêté de reconnaissance de l'état de catastrophe naturelle. Inondation en août 1995 et tempête en décembre 1999

Le village faisant l'objet d'un PPR, le Conseil Municipal suit la procédure imposée.

La commune est située dans une zone de sismicité (cocher une case) :

☐ Faible (zone 2)

ou

☒ Très faible (zone 1)

## **SOMMAIRE**

- Textes officiels
- Arrêté(s) de reconnaissance de l'état de catastrophe naturelle
- Origine des dysfonctionnements et facteurs d'influence
- Explications possibles sur les coulées de boue et d'eau
- Les moyens de lutte

## **Annexes : documents de la préfecture**

- je vends, je loue : les obligations
- les coulées de boue
- les dangers météorologiques
- le risque sismique
- découverte de munitions

## TEXTES OFFICIELS

**(insérer l'arrêté IAL ainsi que l'annexe « informations sur les risques naturels et technologiques majeurs »)**



Liberté • Égalité • Fraternité  
RÉPUBLIQUE FRANÇAISE

PRÉFECTURE DE L'AISNE

## AR R E T E

Portant approbation du Plan de Prévention du Risque  
inondation (P.P.R.i) dans les vallées de la Serre et du  
Vilpion entre Versigny et Rouvroy-sur-Serre,  
secteur de la vallée de la Serre dans sa partie amont  
entre Montigny-sous-Marle et Rouvroy-sur-Serre  
(21 communes)

---  
Le préfet de l'Aisne,  
---

VU le Code de l'Environnement et notamment les articles L 562-1 à L 562-8 ;

VU le Code de l'Urbanisme et notamment les articles L 121-1 et R 111-2 ;

VU la loi n° 2003-699 du 30 juillet 2003 relative à la prévention des risques technologiques et naturels et à la réparation des dommages ;

VU l'arrêté ministériel du 4 août 2003 portant modification de l'article A 125-1 du Code des Assurances ;

VU la loi n° 2004-811 du 13 août 2004 de modernisation de la sécurité civile ;

VU le décret n° 2005-134 du 15 février 2005 relatif à l'information des acquéreurs et des locataires de bien immobiliers sur les risques naturels et technologiques majeurs ;

VU le décret n° 2007-1467 du 12 octobre 2007 relatif au livre V de la partie réglementaire du Code de l'Environnement ;

VU l'arrêté préfectoral du 26 janvier 2001 prescrivant l'établissement d'un Plan de Prévention du Risque inondation sur les 54 communes des vallées de la Serre et du Vilpion entre Versigny et Rouvroy-sur-Serre ;

.../...

VU l'arrêté préfectoral du 29 mars 2007 abrogeant le Plan de Prévention du Risque inondation sur la commune de Autremencourt ;

VU l'arrêté préfectoral du 6 août 2007 modifiant l'arrêté du 26 janvier 2001 et sectorisant le périmètre mis à l'étude en trois secteurs correspondant aux sous bassins versants ;

VU l'arrêté préfectoral du 27 décembre 2007 relatif à l'ouverture d'une enquête publique sur l'établissement du Plan de Prévention du Risque inondation dans les vallées de la Serre et du Vilpion entre Versigny et Rouvroy-sur-Serre, secteur de la vallée de la Serre dans sa partie amont (21 communes) ;

VU l'avis du Centre Régional de la Propriété Forestière Nord-Pas de Calais Picardie du 5 juillet 2007 ;

VU l'avis de la Chambre d'Agriculture de l'Aisne du 5 juillet 2007 ;

VU l'avis de la Chambre de Commerce et d'Industrie de l'Aisne du 23 juillet 2007 ;

VU la délibération de la commission permanente du Conseil général du département de l'Aisne du 16 juillet 2007 ;

VU l'avis de la Direction Départementale de l'Agriculture et de la Forêt du 20 juillet 2007 ;

VU l'avis de l'Entente Interdépartementale Oise-Aisne du 20 juin 2007 ;

VU les délibérations ou avis des communes de Agnicourt-et-Sechelle, Berlise, Bosmont-sur-Serre, Chaourse, Chery-les-Rozoy, Cilly, Daignon, La Neuville-Bosmont, Lislet, Montcornet, Montigny-sous-Marle, Montloue, Noircourt, Raillimont, Rouvroy-sur-Serre, Rozoy-sur-Serre, Sainte-Genevieve, Saint-Pierremont, Soize, Tavaux-et-Pontsericourt et Vincy-Reuil-et-Magny ;

VU le rapport de la commission d'enquête daté du 26 mars 2008 ;

SUR proposition de M. le Directeur Départemental de l'Équipement ;

## ARRETE

**Article 1<sup>er</sup>** : Le Plan de Prévention du Risque inondation dans les vallées de la Serre et du Vilpion entre Versigny et Rouvroy-sur-Serre, secteur de la vallée de la Serre dans sa partie amont entre Montigny-sous-Marle et Rouvroy-sur-Serre sur les territoires des communes de :

Agnicourt-et-Sechelle, Berlise, Bosmont-sur-Serre, Chaourse, Chery-les-Rozoy, Cilly, Dolignon, La Neuville-Bosmont, Lislet, Montcornet, Montigny-sous-Marle, Montloue, Noircourt, Raillimont, Rouvroy-sur-Serre, Rozoy-sur-Serre, Sainte-Genevieve, Saint-Pierremont, Soize, Tavaux-et-Pontsericourt et Vincy-Reuil-et-Magny,

est approuvé.

**Article 2** : Un exemplaire de ce document est tenu à la disposition du public à la préfecture, à la Direction Départementale de l'Équipement et dans les mairies des communes concernées.

Il servira notamment de document de référence pour :

- L'établissement de l'état des risques prévu par l'article L 125-5 du code de l'Environnement.
- L'information bisannuelle du public par le maire dans les modalités définies à l'article L 125-2 du code de l'Environnement.

**Article 3** : Le présent arrêté sera publié au recueil des actes administratifs de l'État dans le département et mention sera faite dans un journal diffusé dans le département.


L'arrêté sera notifié aux maires des communes concernées, une copie de l'arrêté sera affichée dans chaque mairie pendant un mois au minimum.

**Article 4** : Le plan de prévention du risque approuvé est une servitude d'utilité publique. Il doit être annexé au document d'urbanisme dans un délai de trois mois par arrêté municipal.

**Article 5** : La Secrétaire Générale de la préfecture, les maires des communes concernées, le Directeur Départemental de l'Équipement, ainsi que le chef du Service Interministériel de Défense et de Protection Civile, sont chargés, chacun en ce qui le concerne, de l'exécution du présent arrêté.

Fait à Laon, le 09 JUIN 2008

Le Préfet de l'Aisne

  
Stéphane FRATACCI



Liberté • Égalité • Fraternité

RÉPUBLIQUE FRANÇAISE  
PREFECTURE DE L' AISNE

**Le Préfet de l'Aisne,  
Chevalier de la Légion d'Honneur**

---

**VU** le code de l'environnement et notamment son article L125-5

**VU** le décret n°2005-134 du 15 février 2005 relatif à l'information des acquéreurs et des locataires de biens immobiliers sur les risques naturels et technologiques majeurs,

**SUR** proposition de la Sous-Préfète, Directrice de Cabinet,

## **A R R E T E**

### **Article 1<sup>er</sup> :**

La commune de **LA NEUVILLE BOSMONT** fait partie du Plan de Prévention des Risques d'inondation de la Vallée de la Serre et du Clignon prescrit le 26 janvier 2001. La liste des documents utiles à l'établissement de l'état des risques tel que prévu par les textes est la suivante :

- le DDRM approuvé le 30 mai 2006
- le porter à connaissance

Ces documents sont consultables :

- à la préfecture,
- à la sous-préfecture,
- à la mairie,
- à la direction départementale de l'équipement

Un tableau récapitulatif des arrêtés de reconnaissance de l'état de catastrophe naturelle est annexé.

### **Article 2 :**

La Secrétaire Générale de la Préfecture , la Sous-Préfète, Directrice de Cabinet, le SIACEDPC, le maire de la commune et le Directeur départemental de l'équipement sont chargés, chacun en ce qui le concerne, de l'exécution du présent arrêté.

Fait à LAON, le **28 AOUT 2006**

Le Préfet de l'Aisne

Evélyne RATTE





PREFECTURE DE L'AISNE

## Commune de LA NEUVILLE BOSMONT

### Informations sur les risques naturels et technologiques majeurs

pour l'application des I, II de l'article L 125-5 du code de l'environnement

#### 1. Annexe à l'arrêté préfectoral

du 28 août 2006

#### 2. Situation de la commune au regard d'un ou plusieurs plans de prévention de risques naturels prévisibles [ PPRn ]

La commune est située dans le périmètre d'un PPR n

oui ☒ non ☐

prescrit

date

26 janvier 2001

aléa

Inondation

Les documents de référence sont :

- DDRM

Consultable sur Internet ☒

#### 3. Situation de la commune au regard d'un plan de prévention de risques technologiques [ PPRt ]

La commune est située dans le périmètre d'un PPR t

oui ☐ non ☒

date

effet

Les documents de référence sont :

Consultable sur Internet ☐

#### 4. Situation de la commune au regard du zonage réglementaire pour la prise en compte de la sismicité en application du décret 91-461 du 14 mai 1991 (modifié relatif à la prévention du risque sismique)

La commune est située dans une zone de sismicité

zone Ia ☐

zone Ib ☐

zone II ☐

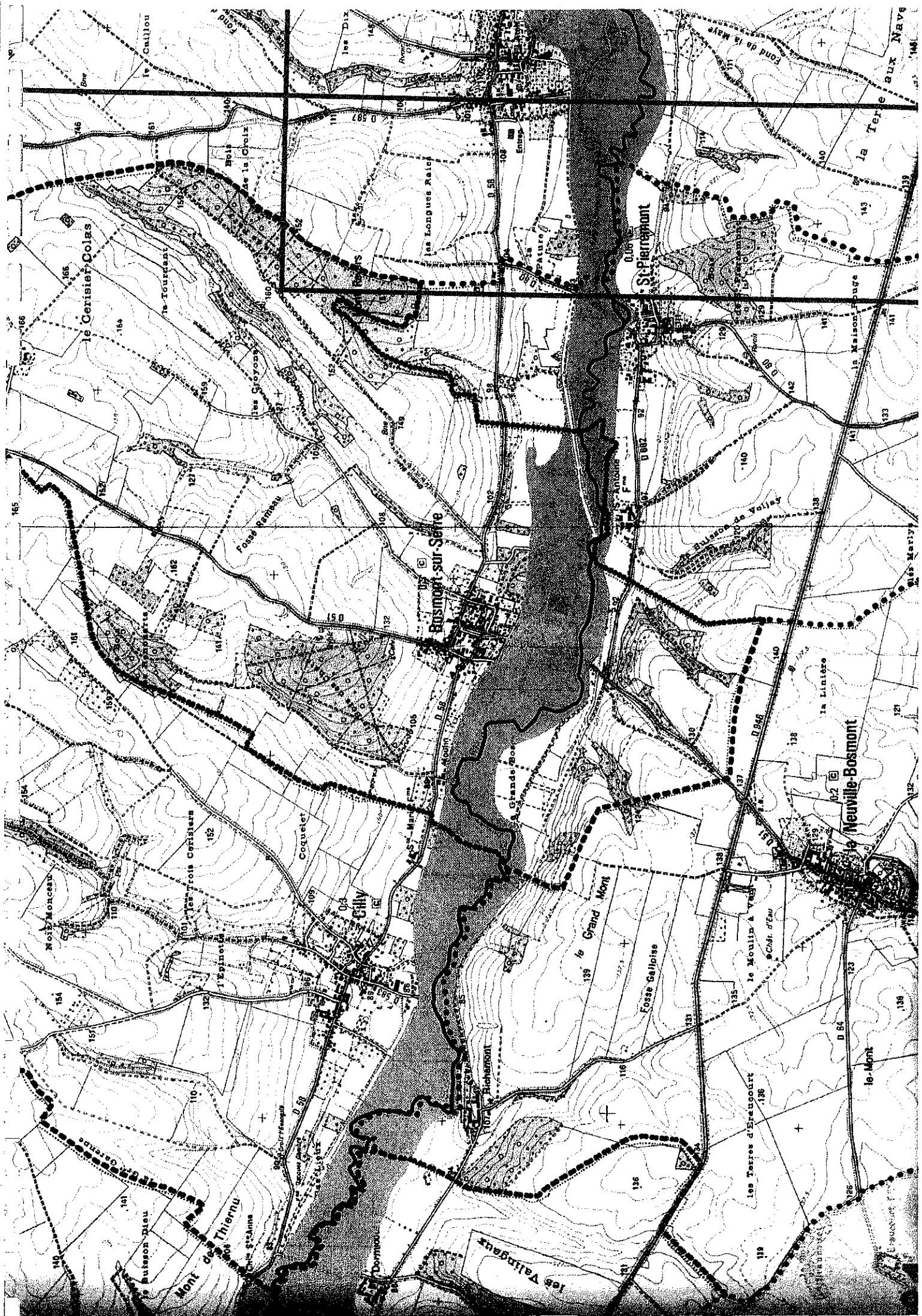
zone III ☐

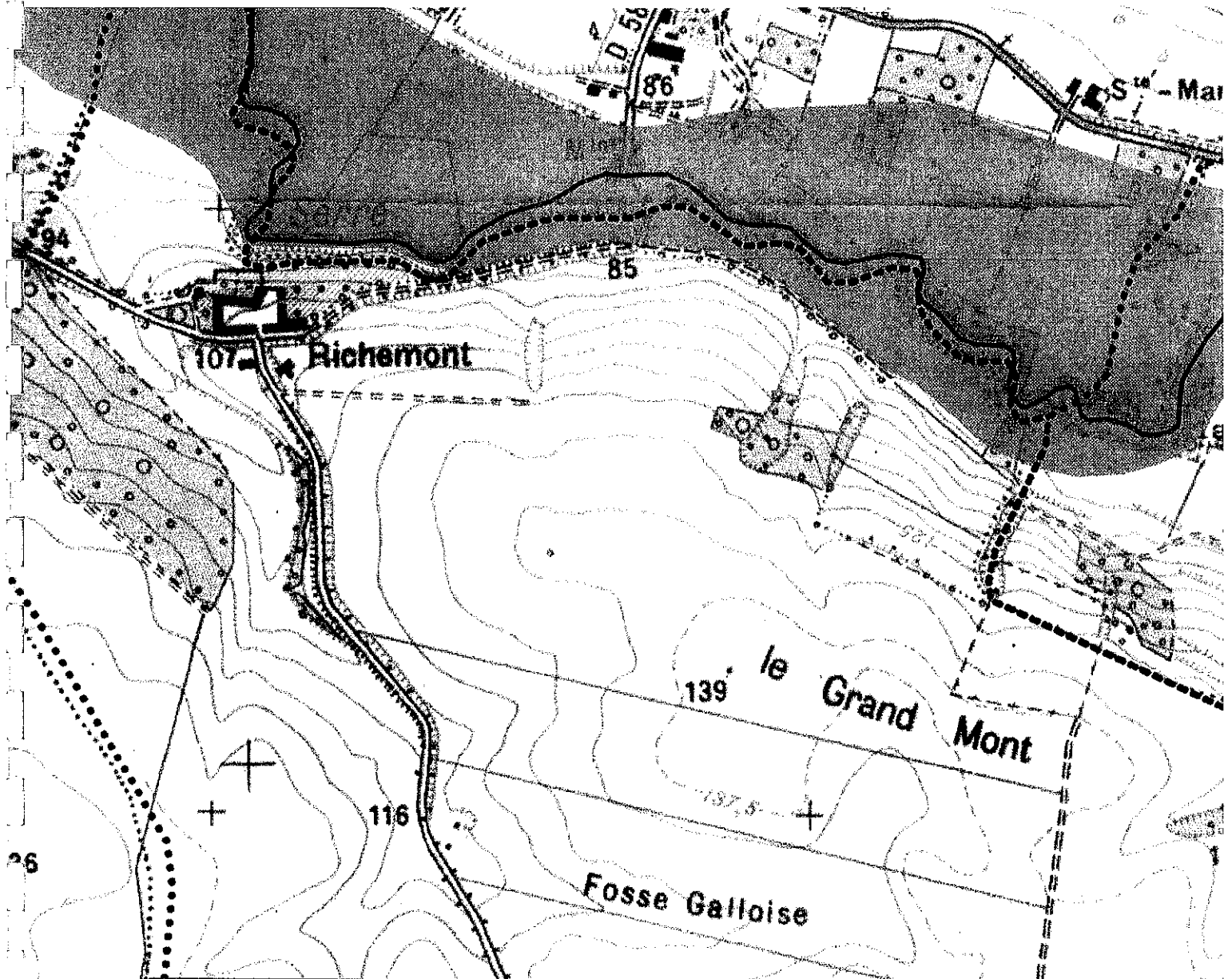
non ☒

pièces jointes

#### 5. Cartographie

extraits de documents ou de dossiers permettant la localisation des immeubles au regard des risques pris en compte





**ZONES DIRECTEMENT EXPOSEES  
AU RISQUE INONDATION**



**Zone rouge**



**Zone orange**




**Zone bleue**

**Niveau de référence pour tout aménagement**

—100,0—

Cotes disponibles pour Montcornet, Lisset et Rozoy/Serre  
Sol naturel + H (voir règlement) pour les autres communes

**ZONE NON DIRECTEMENT EXPOSEE  
AU RISQUE INONDATION**



**Zone blanche**

*la Neuville - Bosmont*  
le Mont

***ARRETE(S) DE RECONNAISSANCE DE L'ETAT DE  
CATASTROPHE NATURELLE***

**(informations disponibles sur le site internet [www.prim.net](http://www.prim.net))**

## Résultat de la recherche

Neuville-Bosmont

INSEE : 02545 - Population : 200

Département : AISNE - Région : Picardie

[Afficher tout](#)

### • Risques

Inondation

Inondation - Par une crue à débordement lent de cours d'eau

Séisme Zone de sismicité: 1

### • Information acquéreur / locataire

- Accès aux [informations pour le département Aisne \(02\)](#)

- [Télécharger le guide pratique pour compléter l'état de risque.](#)

- Modèle d'état des risques au [format PDF](#) (64.4 Ko), au [format PDF inscriptible](#) (221 Ko) ou au [format RTF](#) (1,53 Mo)

- [Déclaration pré-renseignée des sinistres indemnisés](#) (article L 125-2 & L 128-2 du code des assurances)

*Les liens vers les préfectures peuvent être "cassés" suite à une mise à jour de la part de la préfecture concernée. Dans ce cas là, il vous suffit de retrouver la page dédiée via le site de la préfecture, ou via un moteur de recherche de type "google" en tapant les mots "information acquéreur locataire" suivis du nom du département.*

### • Information préventive

[Générer l'affiche communale intégrant les consignes de sécurité](#)

Dossier de transmission des informations au maire (TIM) notifié ou transmis par le Préfet  
le : 09/06/2008

### • Atlas de Zone Inondable

Aléa

Nom de l'AZI

Diffusion le

**Inondation**

Serre (département de l'Aisne)

-

### • Prise en compte dans l'aménagement

Plans	Bassin de risque	Prescrit le	Enquêté le	Approuvé le
	Vallées de			
<b>PPRn Inondation</b>	Serre et du	06/08/2007	22/02/2008	09/06/2008
	Vilpion	06/08/2007	22/02/2008	09/06/2008

**PPRn Inondation - Par Vallées de  
ruissellement et coulée de Serre et du  
boue Vilpion**

Les éléments relatifs aux arrêtés de reconnaissance de l'état de catastrophe naturelle sont réputés fiables car directement issus du secrétariat de la commission nationale. Par contre, les informations sur les PPR de cette page ne peuvent servir de base pour la mise en place de l'information aux acquéreurs et locataires. Seuls les arrêtés préfectoraux, publiés sur les sites des préfectures, offrent la garantie d'exhaustivité nécessaire.

- **Arrêtés de reconnaissance de catastrophe naturelle**

Type de catastrophe	Début le	Fin le	Arrêté du	Sur le JO du
<b>Inondations et coulées de boue</b>	06/08/1995	07/08/1995	24/10/1995	31/10/1995
<b>Inondations, coulées de boue et mouvements de terrain</b>	25/12/1999	29/12/1999	29/12/1999	30/12/1999

*Mise à jour : 21/05/2010*

[Imprimer ce document](#)

## ***LA NEUVILLE BOSMONT***

<b>type de catastrophe</b>	<b>début</b>	<b>fin</b>	<b>arrêté</b>	<b>parution au JO</b>
<ul style="list-style-type: none"><li>- inondations et coulées de boue</li><li>- tempête</li></ul>	06/08/1995	07/08/1995	24/10/1995	31/10/1995
	25/12/1999	29/12/1999	29/12/1999	30/12/1999



## **ORIGINE DU DYSFONCTIONNEMENT ET FACTEURS D'INFLUENCE**

### **analyser la situation de la commune :**

***La commune de La Neuville Bosmont est située dans la vallée de la serre mais le village n'est pas directement concerné car la Serre coule en contre bas sur le territoire où se trouve la ferme de Richemont qui se situe à environ 2 km 500 du village. Lors de crues de la Serre, les maisons de la ferme de Richemont ne sont pas inondées du fait de la forte dénivellation du terrain***

- ***configuration géographique : versants, chemins d'accès, type de cultures, type de végétaux, fossés existants :***

***pour accéder à la serre, il faut se rendre sur le chemin qui longe la ferme de Richemont ; la zone est essentiellement une zone céréalière et betteravière démunies de haies***

- ***le type d'inondations touchant la commune et leurs conséquences***

- ***dans les espaces urbains***

***aucune inondation dans l'espace urbain car aucune des maisons de la ferme de Richemont n'est touchées***

- ***dans les espaces ruraux***

***inondation sur des terres agricoles uniquement***

- ***l'influence de la configuration géographique sur ces inondations***

***érosion des sols agricoles***



## **LES MOYENS DE LUTTE**

- **démarches de limitation des phénomènes entreprises par la commune :**
- **adhésion au syndicat de la serre amont, aval et ses affluents**
- **les moyens utilisés**
- **les agriculteurs de la ferme de richemont entretiennent les berges bordant leur cultures et créent des bandes enherbées**

## **JE VENDS OU JE LOUE : QUELLES SONT MES OBLIGATIONS ?**

Depuis le 1er juin 2006 , les vendeurs et les bailleurs de biens immobiliers sont soumis à une double obligation d'information des acquéreurs et des locataires sur les risques naturels et technologiques :

1 - Pour les biens situés sur une commune couverte par un **Plan de Prévention des Risques Naturels ( PPRN )** ou un **Plan de Prévention des Risques Technologiques ( PPRT )**, le vendeur ou le bailleur devra renseigner l'imprimé Etat des risques naturels ou technologiques à partir des informations disponibles en mairie ou en préfecture.

2 - Le vendeur ou le bailleur est également soumis à l'obligation d'information sur les sinistres ayant donné lieu au versement d'une indemnité par son assurance au titre de la garantie contre les effets des catastrophes technologiques ou naturelles pendant la période où il a été propriétaire et les sinistres dont il a été lui-même informé. Cette seconde obligation, pour laquelle il n'existe pas d'imprimé type, s'applique à toutes les communes.

**Ces deux documents devront être annexés au contrat de vente ou de location. Le non-respect de ces consignes pourra entraîner à la demande de l'acquéreur ou du locataire la résolution du contrat ou une diminution du prix de la transaction.**

## Glossaire

### Le plan de prévention des risques naturels (PPRN)

A partir de la connaissance des phénomènes tels que les inondations, les avalanches, les séismes, les feux de forêts...il est établi par les services de l'Etat, après concertation et en association avec les collectivités, pour déterminer les zones à risques et définir les mesures d'urbanisme, de construction et de gestion qu'il convient de respecter pour limiter les dommages.

Il est d'abord prescrit, puis soumis à enquête publique et enfin approuvé. Il s'impose alors au plan local d'urbanisme (PLU).

Dans certaines situations, afin d'éviter toute implantation dangereuse, il peut être appliqué par anticipation.

**D'anciennes procédures : plan de surface submersible (PSS), plan de zones sensibles aux incendies de forêt (PZSIF), périmètre de l'art. RT11-3 du code de l'urbanisme et plan d'exposition aux risques (PER) valent plan de prévention des risques naturels.**

### Le plan de prévention des risques technologiques (PPRT)

Il est établi par les services de l'Etat en concertation avec les riverains, les exploitants et les collectivités pour les sites industriels les plus à risques. L'étude de danger porte sur les effets thermique, toxique ou de surpression.

Comme pour les PPRN, cette procédure, créée par le décret de septembre 2005, prévoit qu'il est d'abord prescrit, puis soumis à enquête publique et enfin approuvé. Il s'impose alors au plan local d'urbanisme (PLU).

### Le zonage sismique

Il est établi à partir de la connaissance historique des séismes et de la connaissance géologique du territoire.

Un zonage réglementaire avec quatre niveaux 1a, 1b, 2 et 3 est en vigueur depuis 1991 accompagné de règles parasismiques pour les constructions neuves.

### Les arrêtés de catastrophes naturelles ou technologiques

Tout immeuble faisant l'objet d'un contrat d'assurance habitation est assuré en cas de catastrophe naturelle depuis 1982 par le biais d'une surprime obligatoire et de catastrophe technologique depuis 2003.

Ce dispositif apporte la garantie d'une indemnisation permettant la remise en état rapide des lieux sinistrés. Il est enclenché par la reconnaissance par l'Etat du caractère exceptionnel du phénomène.

### Attention !

Cette double obligation ne porte que sur l'exposition de votre propriété aux risques naturels et technologiques pris en compte par des procédures réglementaires. Cependant, elle peut être exposée à d'autres phénomènes naturels ou situés aux abords d'activités susceptibles de générer des risques naturels, technologiques ou miniers.

### Pour en savoir plus, contactez

#### la préfecture :

le dossier départemental sur les risques majeurs (DDRM) dans les communes concernées et décrit les phénomènes, les conséquences sur les personnes et les biens ainsi que les mesures collectives et individuelles pour en limiter les dommages. Il peut être consulté sur Internet à l'adresse suivante : [www.prim.net](http://www.prim.net) (ministère de l'Intérieur, Direction de la Prévention Civile)

#### la mairie :

le dossier d'information communal sur les risques majeurs (DICRIM) précise, à l'échelle de la commune, les dispositions prises pour la réduction des risques et la sauvegarde des personnes.

#### Internet :

les sites du ministère de l'écologie et du développement durable : [www.prim.net](http://www.prim.net) et de la préfecture de l'Aisne : [www.aisne.pref.gouv.fr](http://www.aisne.pref.gouv.fr) (rubrique prévention civile)



Liberté • Égalité • Fraternité  
RÉPUBLIQUE FRANÇAISE

Vente ou location d'une  
propriété située en zone à risques  
naturels ou technologiques

Informations à donner  
à l'acquéreur ou au locataire  
par le vendeur ou le bailleur

Préfecture de l'AISNE

Service interministériel des affaires civiles et  
économiques de défense et de la protection civile  
(SIACEDPC)

2 rue Paul Doumer - 02010 LAON CEDEX



# LES COULEES DE BOUE

## I. Définition

Une coulée de boue est le déplacement, généralement brutal, d'une couche superficielle de terre, à la suite d'orages ou d'averses violentes. Elle est due à la forte inclinaison du terrain et à la nature instable de cette couche superficielle du sol.

## II. Comment se manifeste ce risque ?

Il se traduit par l'irruption de coulées de boue (composées de terre, d'eau, voire de gravillons ou de grêlons) dans les habitations ou sur les voies publiques, selon un cheminement naturel parfois aggravé par les méthodes culturales, l'urbanisation anarchique ou un assainissement inadapté.

## III. Que doit faire l'individu face à la coulée de boue ?

Consignes individuelles de sécurité : Se mettre à l'abri, écouter la radio, respecter les consignes.

AVANT	- s'informer des risques encourus et des mesures de sauvegarde
PENDANT	- fuir latéralement, - ne pas revenir sur ses pas, - ne pas entrer dans un bâtiment endommagé
APRES	- évaluer les dégâts et les dangers, - informer les autorités, - se mettre à la disposition des secours.

## IV - Où s'informer ?

La population peut s'informer sur les risques de coulées de boue à la DDT (Direction départementale des Territoires), à la Préfecture (SIDPC) et dans les mairies.

# LE RISQUE SISMIQUE

## I – Qu'est-ce qu'un séisme ?

Un séisme est une fracture brutale des roches en profondeur le long de failles dans la croûte terrestre. Le séisme génère des vibrations importantes du sol qui sont ensuite transmises aux fondations des bâtiments.

## II – Comment se manifeste-t-il ?

Un séisme est caractérisé par :

- **Son foyer** : c'est l'endroit de la faille d'où partent les premières ondes sismiques.
- **Son épicentre** : point situé à la surface terrestre à la verticale du foyer.
- **Sa magnitude** : elle traduit l'énergie libérée par le séisme. La plus connue est celle de Richter.
- **Son intensité** : mesure des effets et dommages du séisme en un lieu donné.
- **La fréquence et la durée des vibrations** : incidence sur les effets du séisme en surface.
- **La faille activée** : verticale ou inclinée. Elle peut se propager en surface et provoquer des phénomènes annexes importants.

## V - Que doit faire la population ?

Consignes individuelles de sécurité : Se mettre à l'abri, écouter la radio, respecter les consignes.

AVANT	<ul style="list-style-type: none"><li>- Diagnostiquer la résistance aux séismes de votre bâtiment et le renforcer si nécessaire</li><li>- Repérer les points de coupure du gaz, eau, électricité.</li><li>- Fixer les appareils et les meubles lourds.</li><li>- Préparer un plan de regroupement familial.</li></ul>
PENDANT	<ul style="list-style-type: none"><li>- Rester où l'on est :</li><li>à l'intérieur : se mettre près d'un gros mur, une colonne porteuse ou sous des meubles solides, s'éloigner des fenêtres.</li><li>à l'extérieur : ne pas rester sous des fils électriques ou sous ce qui peut s'effondrer (cheminées, pont, corniches, toitures, arbres ..)</li><li>en voiture : s'arrêter et ne pas descendre avant la fin des secousses.</li><li>- Se protéger la tête avec les bras.</li><li>- ne pas allumer de flamme.</li></ul>
APRES	<ul style="list-style-type: none"><li>- Après la première secousse, se méfier des répliques.</li><li>- Ne pas prendre les ascenseurs.</li><li>- Vérifier l'eau, l'électricité et le gaz : en cas de fuite ouvrir les fenêtres et portes, se sauver et prévenir les autorités.</li><li>- S'éloigner des zones côtières, en raison d'éventuels raz-de-marée.</li><li>- Si l'on est bloqué sous les décombres, garder son calme et signaler sa présence en frappant sur l'objet le plus approprié (table, poutre, canalisation ...).</li></ul>

## ***Conseils de Comportement pour la Carte de Vigilance***

### **Phénomène de Vent Violent**

#### **Si votre département est ORANGE**

- Limitez vos déplacements et renseignez-vous avant de les entreprendre,
- Prenez garde aux chutes d'arbres ou d'objets,
- N'intervenez pas sur les toitures,
- Rangez les objets exposés au vent.

#### **Si votre département est ROUGE**

- Restez chez vous et évitez toute activité extérieure,
- Si vous devez vous déplacer, soyez très prudent. Empruntez les grands axes de circulation,
- Prenez les précautions qui s'imposent face aux conséquences d'un vent violent et n'intervenez surtout pas sur les toitures.

### **Phénomène Pluie - Inondation**

#### **Si votre département est ORANGE**

- Renseignez-vous avant d'entreprendre un déplacement ou toute autre activité extérieure,
- Evitez les abords des cours d'eau,
- Soyez prudent face au risque d'inondations et prenez les précautions adaptées,
- Renseignez-vous sur les conditions de circulation,
- Ne vous engagez en aucun cas, à pied ou en voiture sur une voie immergée ou à proximité d'un cours d'eau.

#### **Si votre département est ROUGE**

- Informez-vous (radio, évitez tout déplacement et restez chez vous).
- Conformez-vous aux consignes des pouvoirs publics,
- Respectez la signalisation routière mise en place,
- Ne vous engagez en aucun cas, à pied ou en voiture, sur une voie immergée ou à proximité d'un cours d'eau,
- Mettez vos biens à l'abri de la montée des eaux.

### **Phénomène d'Orages**

#### Si votre département est ORANGE

- Soyez prudent, en particulier dans vos déplacements et vos activités de loisir,
- Evitez d'utiliser le téléphone et les appareils électriques,
- A l'approche d'un orage, mettez en sécurité vos biens et abritez-vous hors des zones boisées.

#### Si votre département est ROUGE

- Soyez très prudent, en particulier si vous devez vous déplacer, les conditions de circulation pouvant devenir soudainement dangereuses,
- Evitez les activités extérieures de loisir,
- Abritez-vous hors des zones boisées et mettez en sécurité vos biens,
- Sur la route, arrêtez-vous en sécurité et ne quittez pas votre véhicule.

### Phénomène de Neige / Verglas

#### Si votre département est ORANGE

- Soyez très prudent et vigilant si vous devez absolument vous déplacer. Renseignez-vous sur les conditions de circulation,
- Respectez les restrictions de circulation et déviations. Prévoyez un équipement minimum en cas d'immobilisation prolongée.

#### Si votre département est ROUGE

- Restez chez vous et n'entreprenez aucun déplacement,
- Si vous devez vous déplacer :
- Signalez votre départ et la destination à des proches,
- Munissez-vous d'équipements spéciaux et du matériel en cas d'immobilisation prolongée,
- Ne quittez votre véhicule que sur sollicitation des sauveteurs.



## Phénomène de Canicule

Si votre département est ORANGE

- Passez au moins deux ou trois heures par jour dans un endroit frais
- Rafraîchissez-vous, mouillez-vous le corps plusieurs fois par jour
- Adultes et enfants : buvez beaucoup d'eau, personnes âgées : buvez 1,5L d'eau par jour et mangez normalement.
- Evitez de sortir aux heures les plus chaudes (11h-21h)

Si votre département est ROUEN

- N'hésitez pas à aider ou à vous faire aider
- Passez au moins trois heures par jour dans un endroit frais
- Rafraîchissez-vous, mouillez-vous le corps plusieurs fois par jour
- Adultes et enfants : buvez beaucoup d'eau, personnes âgées : buvez 1,5L d'eau par jour et mangez normalement
- Evitez de sortir aux heures les plus chaudes (11h-21h)

## Phénomène de Grand Froid

Si votre département est ORANGE

- Evitez l'exposition prolongée au froid et au vent et les sorties aux heures les plus froides,
- Veillez à un habillement adéquat (plusieurs couches, imperméable au vent et à la pluie, couvrant la tête et les mains),
- Evitez les efforts brusques,
- Veillez à la qualité de l'air et au bon fonctionnement des systèmes de chauffage dans les espaces habités,
- Pas de boissons alcoolisées.

Si votre département est ROUEN

- Evitez toute sortie au froid,
- Si vous êtes obligé de sortir, évitez les heures les plus froides et l'exposition prolongée au froid et au vent, veillez à un habillement adéquat (plusieurs couches, imperméable au vent et à la pluie, couvrant la tête et les mains),
- Evitez les efforts brusques,
- Veillez à la qualité de l'air et au bon fonctionnement des systèmes de chauffage dans les espaces habités,
- Pas de boissons alcoolisées.

## ***DECOUVERTE DE MUNITIONS***

Il convient de :

- **ne pas manipuler** l'engin ;
- **recouvrir** l'engin avec de la terre ou du sable ;
- **informer sans délai** le maire ou les services de gendarmerie ou de police territorialement compétents.

Il appartient au maire, dans le cadre de ses pouvoirs généraux de police, de prendre toutes mesures conservatoires indispensables pour préserver la sécurité publique en collaboration avec les forces de l'ordre dont il dépend.

Il lui appartient également de demander à la préfecture – service interministériel des affaires civiles et économiques de défense et de la protection civile (SIDPC) – l'intervention des démineurs qui sont seuls habilités, en tant que professionnels spécialistes, à enlever et à neutraliser les engins.

### ***SERVICE INSTRUCTEUR***

Préfecture de l'Aisne  
SIDPC  
2 rue Paul Doumer  
02010 LAON CEDEX

joignable :

**=> pendant les heures de service**

(de 08 h 30 à 17 h du lundi au jeudi et de 08 h 30 à 16h15 le vendredi)

**03.23.21.82.30**

**=> en dehors des heures de service**

(nuits, week-end et jours fériés inclus)

**03.23.21.82.82**