

# 1<sup>ère</sup> PARTIE

## IDENTIFICATION DES RISQUES

### POPULATION

Nombre d'habitants : : 70 habitants

### Répartition de la population sur le territoire de la commune

- ❖—Les îlots
- ❖—Les écarts
- ❖—Les hameaux

***DICRIM***

# INTRODUCTION

## Document d'information communal sur les risques majeurs

Situé la commune de DOLIGNON lors de pluies ou d'orages peut être exposée aux dangers d'inondation, aux coulées de boue, et mouvements de terrains.

A plusieurs reprises le village a fait l'objet d'un arrêté de reconnaissance de l'état de catastrophe naturelle.

**(reprendre éventuellement les actions qui ont été entreprises par la commune concernée pour lutter contre ces phénomènes)**

Le village faisant l'objet d'un PPR, le Conseil Municipal suit la procédure imposée.

La commune est située dans une zone de sismicité (cocher une case) :

☐ Faible (zone 2)

ou

☒ Très faible (zone 1)

### • Risques

Inondation

Séisme Zone de sismicité: 1

### • Information acquéreur / locataire

- Accès aux informations pour le département Aisne (02) - Modèle d'état des risques au format PDF (80 Ko) ou au format Word (270 Ko)

- Déclaration pré-renseignée des sinistres indemnisés (article L 125-2 & L 128-2 du code des assurances)

*Les liens vers les préfectures peuvent être "cassés" suite à une mise à jour de la part de la préfecture concernée. Dans ce cas là, il vous suffit de retrouver la page dédiée via le site de la préfecture, ou via un moteur de recherche de type "google" en tapant les mots "information acquéreur locataire" suivis du nom du département.*

### • Information préventive

Porté à connaissance (PAC) notifié ou transmis au maire par le Préfet le : 09/06/2008

### • Prise en compte dans l'aménagement

Plans	Bassin de risque	Prescrit le	Enquêté le	Approuvé le
PPRn Inondation - Par une crue (débordement de cours d'eau)	Vallées de Serre et du Vilpion	06/08/2007	22/02/2008	09/06/2008
PPRn Inondation - Par ruissellement et coulée de boue	Vallées de Serre et du Vilpion	06/08/2007	22/02/2008	09/06/2008

Les éléments relatifs aux arrêtés de reconnaissance de l'état de catastrophe naturelle sont réputés fiables car directement issus du secrétariat de la commission nationale. Par contre, les informations sur les PPR de cette

page ne peuvent servir de base pour la mise en place de l'information aux acquéreurs et locataires. Seuls les arrêtés préfectoraux, publiés sur les sites des préfectures, offrent la garantie d'exhaustivité nécessaire.

• **Arrêtés de reconnaissance de catastrophe naturelle**

Type de catastrophe	Début le	Fin le	Arrêté du	Sur le JO du
<b>Inondations et coulées de boue</b>	17/12/1993	02/01/1994	11/01/1994	15/01/1994
<b>Inondations, coulées de boue et mouvements de terrain</b>	25/12/1999	29/12/1999	29/12/1999	30/12/1999

## **SOMMAIRE**

- Textes officiels
- Arrêté(s) de reconnaissance de l'état de catastrophe naturelle
- Origine des dysfonctionnements et facteurs d'influence
- Explications possibles sur les coulées de boue et d'eau
- Les moyens de lutte

## **Annexes : documents de la préfecture**

- je vends, je loue : les obligations
- les coulées de boue
- les dangers météorologiques
- le risque sismique
- découverte de munitions

# TEXTES OFFICIELS

**(insérer l'arrêté IAL ainsi que l'annexe « informations sur les risques naturels et technologiques majeurs »)**



CABINET

Service interministériel de  
défense et de protection civile

## ARRETE

listant les documents utiles à  
l'établissement de l'état des risques de la  
commune de Daignon

## LE PREFET DE L' AISNE

VU le code de l'environnement et notamment son article L125-5

VU le décret n°2005-134 du 15 février 2005 relatif à l'information des acquéreurs et des locataires de biens immobiliers sur les risques naturels et technologiques majeurs,

VU l'arrêté du 28 août 2006,

SUR proposition du sous-préfet, directeur de cabinet,

## ARRETE

### Article 1<sup>er</sup> :

La commune de **DOLIGNON** fait partie du plan de prévention du risque inondation des vallées de la Serre et du Vilpion approuvé le 9 juin 2008 pour le secteur vallée de la Serre dans sa partie Amont. La liste des documents utiles à l'établissement de l'état des risques tel que prévu par les textes est la suivante :

- le DDRM approuvé le 30 mai 2006
- le PPR approuvé le 9 juin 2008
- le porter à connaissance

Ces documents sont consultables :

- à la préfecture,
- à la mairie,
- à la direction départementale de l'équipement

Un tableau récapitulatif des arrêtés de reconnaissance de l'état de catastrophe naturelle est annexé.

.../...

***ARRETE(S) DE RECONNAISSANCE DE L'ETAT DE  
CATASTROPHE NATURELLE***

**(informations disponibles sur le site internet [www.prim.net](http://www.prim.net))**

**Article 2 :**

L'arrêté du 28 août 2006 est abrogé

**Article 3 :**

La secrétaire générale de la préfecture, le sous-préfet, directeur de cabinet, le SIDPC, le maire de la commune et le directeur départemental de l'équipement sont chargés, chacun en ce qui le concerne, de l'exécution du présent arrêté.

Fait à LAON, le 18 JUIL. 2008

Pour le Préfet et par délégation

Le Sous-Préfet,  
Directeur de Cabinet



Sylvain HUMBERT

# ***DOLIGNON***

type de catastrophe	début	fin	arrêté	parution au JO
<ul style="list-style-type: none"> <li>- inondations et coulées de boue</li> <li>- tempête</li> </ul>	17/12/1993	02/01/1994	11/01/1994	15/01/1994
	25/12/1999	29/12/1999	29/12/1999	30/12/1999





PREFECTURE DE L'AISNE

## Commune de Dolignon

### Informations sur les risques naturels et technologiques majeurs pour l'application des I, II de l'article L 125-5 du code de l'environnement

#### 1. Annexe à l'arrêté préfectoral

du 18 juillet 2008

#### 2. Situation de la commune au regard d'un ou plusieurs plans de prévention de risques naturels prévisibles (PPRn)

La commune est située dans le périmètre d'un PPR n. oui ☒ non ☐

approuvé date 9 juin 2008 aléa inondation

Les documents de référence sont :

- DDRM Consultable sur Internet ☒

#### 3. Situation de la commune au regard d'un plan de prévention de risques technologiques (PPRT)

La commune est située dans le périmètre d'un PPR t. oui ☐ non ☒

date effet

Les documents de référence sont :

Consultable sur Internet ☐

#### 4. Situation de la commune au regard du zonage réglementaire pour la prise en compte de la sismicité

en application du décret 91-461 du 14 mai 1991 modifié relatif à la prévention du risque sismique

La commune est située dans une zone de sismicité zone Ia zone Ib zone II zone III non ☒

pièces jointes

#### 5. Cartographie

Extraits de documents ou de dossiers permettant la localisation des immeubles au regard des risques pris en compte

PPR CONSULTABLE EN MAIRIE, A LA PREFECTURE OU A LA DDE

Date d'élaboration de la présente fiche 18 juillet 2008

## **ORIGINE DU DYSFONCTIONNEMENT ET FACTEURS D'INFLUENCE**

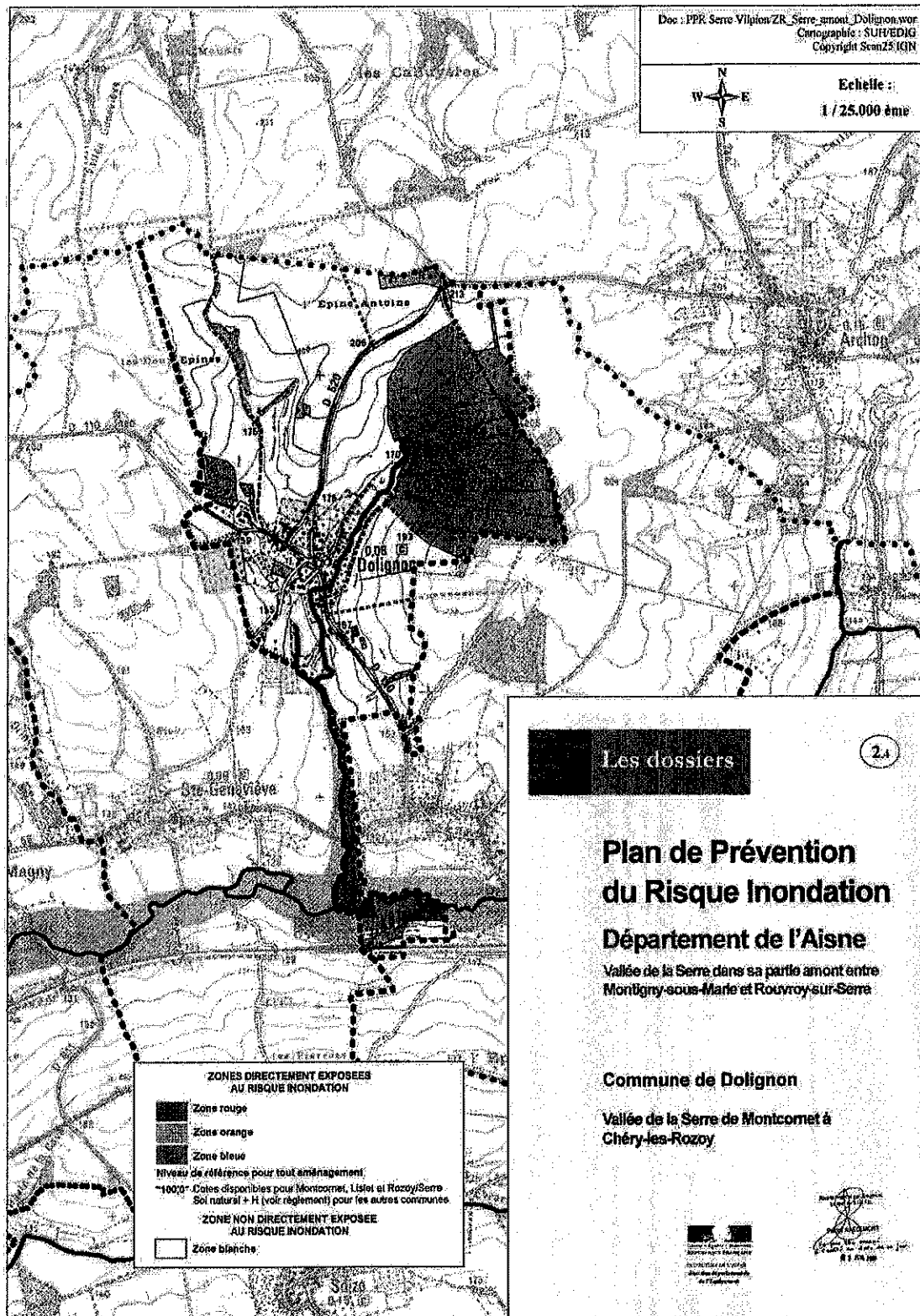
### **analyser la situation du village :**

- **configuration géographique : versants, chemins d'accès, type de cultures, type de végétaux, fossés existants**
- **le type d'inondations touchant la commune et leurs conséquences**
  - o **dans les espaces urbains**
  - o **dans les espaces ruraux**
- **l'influence de la configuration géographique sur ces inondations**

## **LES MOYENS DE LUTTE**

- **démarches de limitation des phénomènes entreprises par la commune**
- **les moyens utilisés**

# ANNEXES



## **JE VENDS OU JE LOUE : QUELLES SONT MES OBLIGATIONS ?**

Depuis le 1er juin 2006 , les vendeurs et les bailleurs de biens immobiliers sont soumis à une double obligation d'information des acquéreurs et des locataires sur les risques naturels et technologiques :

1 - Pour les biens situés sur une commune couverte par un **Plan de Prévention des Risques Naturels ( PPRN )** ou un **Plan de Prévention des Risques Technologiques ( PPRT )**, le vendeur ou le bailleur devra renseigner l'imprimé Etat des risques naturels ou technologiques à partir des informations disponibles en mairie ou en préfecture.

2 - Le vendeur ou le bailleur est également soumis à l'obligation d'information sur les sinistres ayant donné lieu au versement d'une indemnité par son assurance au titre de la garantie contre les effets des catastrophes technologiques ou naturelles pendant la période où il a été propriétaire et les sinistres dont il a été lui-même informé. Cette seconde obligation, pour laquelle il n'existe pas d'imprimé type, s'applique à toutes les communes.

**Ces deux documents devront être annexés au contrat de vente ou de location. Le non-respect de ces consignes pourra entraîner à la demande de l'acquéreur ou du locataire la résolution du contrat ou une diminution du prix de la transaction.**

# LES COULEES DE BOUE

## I. Définition

Une coulée de boue est le déplacement, généralement brutal, d'une couche superficielle de terre, à la suite d'orages ou d'averses violentes. Elle est due à la forte inclinaison du terrain et à la nature instable de cette couche superficielle du sol.

## II. Comment se manifeste ce risque ?

Il se traduit par l'irruption de coulées de boue (composées de terre, d'eau, voire de gravillons ou de grêlons) dans les habitations ou sur les voies publiques, selon un cheminement naturel parfois aggravé par les méthodes culturales, l'urbanisation anarchique ou un assainissement inadapté.

## III. Que doit faire l'individu face à la coulée de boue ?

### - AVANT

☞ s'informer des risques encourus et des mesures de sauvegarde.

### - PENDANT

☞ fuir latéralement,

☞ ne pas revenir sur ses pas,

☞ ne pas entrer dans un bâtiment endommagé.

### - APRES

☞ évaluer les dégâts et les dangers,

☞ informer les autorités,


☞ se mettre à la disposition des secours.

## IV - Où s'informer ?

La population peut s'informer sur les risques de coulées de boue à la DDT (Direction départementale des Territoires), à la Préfecture (SIDPC) et dans les mairies.

# CONSEILS DE COMPORTEMENT POUR LA CARTE DE VIGILANCE

## Phénomène de Vent Violent



- |  |  |
|--|--|
| <ul style="list-style-type: none"><li>• Limitez vos déplacements et renseignez-vous avant de les entreprendre,</li><li>• Prenez garde aux chutes d'arbres ou d'objets,</li><li>• N'intervenez pas sur les toitures,</li><li>• Rangez les objets exposés au vent.</li></ul> | <ul style="list-style-type: none"><li>• Restez chez vous et évitez toute activité extérieure,</li><li>• Si vous devez vous déplacer, soyez très prudent. Empruntez les grands axes de circulation,</li><li>• Prenez les précautions qui s'imposent face aux conséquences d'un vent violent et n'intervenez surtout pas sur les toitures.</li></ul> |
|--|--|

## Phénomène Pluie - Inondation



- |  |   |
|--|---|
| <ul style="list-style-type: none"><li>• Renseignez-vous avant d'entreprendre un déplacement ou toute autre activité extérieure,</li><li>• Evitez les abords des cours d'eau,</li><li>• Soyez prudent face au risque d'inondations et prenez les précautions adaptées,</li><li>• Renseignez-vous sur les conditions de circulation,</li><li>• Ne vous engagez en aucun cas, à pied ou en voiture sur une voie immergée ou à proximité d'un cours d'eau.</li></ul> | <ul style="list-style-type: none"><li>• Informez-vous (radio, évitez tout déplacement et restez chez vous).</li><li>• Conformez-vous aux consignes des pouvoirs publics,</li><li>• Respectez la signalisation routière mise en place,</li><li>• Ne vous engagez en aucun cas, à pied ou en voiture, sur une voie immergée ou à proximité d'un cours d'eau,</li><li>• Mettez vos biens à l'abri de la montée des eaux.</li></ul> |
|--|---|

## Phénomène d'Orages



- |  |   |
|--|---|
| <ul style="list-style-type: none"><li>• Soyez prudent, en particulier dans vos déplacements et vos activités de loisir,</li><li>• Evitez d'utiliser le téléphone et les appareils électriques,</li><li>• A l'approche d'un orage, mettez en sécurité vos biens et abritez-vous hors des zones boisées.</li></ul> | <ul style="list-style-type: none"><li>• Soyez très prudent, en particulier si vous devez vous déplacer, les conditions de circulation pouvant devenir soudainement dangereuses,</li><li>• Evitez les activités extérieures de loisir,</li><li>• Abritez-vous hors des zones boisées et mettez en sécurité vos biens,</li><li>• Sur la route, arrêtez-vous en sécurité et ne quittez pas votre véhicule.</li></ul> |
|--|---|


## Phénomène de Neige / Verglas



- |  |  |
|--|--|
| <ul style="list-style-type: none"><li>• Soyez très prudent et vigilant si vous devez absolument vous déplacer. Renseignez-vous sur les conditions de circulation,</li><li>• Respectez les restrictions de circulation et déviations. Prévoyez un équipement minimum en cas d'immobilisation prolongée.</li></ul> | <ul style="list-style-type: none"><li>• Restez chez vous et n'entreprenez aucun déplacement,</li><li>• Si vous devez vous déplacer :</li><li>• Signalez votre départ et la destination à des proches,</li><li>• Munissez-vous d'équipements spéciaux et du matériel en cas d'immobilisation prolongée,</li><li>• Ne quittez votre véhicule que sur sollicitation des sauveteurs.</li></ul> |
|--|--|



## Phénomène de Canicule



- Passez au moins deux ou trois heures par jour dans un endroit frais
- Rafraîchissez-vous, mouillez-vous le corps plusieurs fois par jour
- Adultes et enfants : buvez beaucoup d'eau, personnes âgées : buvez 1,5L d'eau par jour et mangez normalement.
- Evitez de sortir aux heures les plus chaudes (11h-21h)

- N'hésitez pas à aider ou à vous faire aider
- Passez au moins trois heures par jour dans un endroit frais
- Rafraîchissez-vous, mouillez-vous le corps plusieurs fois par jour
- Adultes et enfants : buvez beaucoup d'eau, personnes âgées : buvez 1,5L d'eau par jour et mangez normalement
- Evitez de sortir aux heures les plus chaudes (11h-21h)

## Phénomène de Grand Froid



- Evitez l'exposition prolongée au froid et au vent et les sorties aux heures les plus froides,
- Veillez à un habillement adéquat (plusieurs couches, imperméable au vent et à la pluie, couvrant la tête et les mains),
- Evitez les efforts brusques,
- Veillez à la qualité de l'air et au bon fonctionnement des systèmes de chauffage dans les espaces habités,
- Pas de boissons alcoolisées.

- Evitez toute sortie au froid,
- Si vous êtes obligé de sortir, évitez les heures les plus froides et l'exposition prolongée au froid et au vent, veillez à un habillement adéquat (plusieurs couches, imperméable au vent et à la pluie, couvrant la tête et les mains),
- Evitez les efforts brusques,
- Veillez à la qualité de l'air et au bon fonctionnement des systèmes de chauffage dans les espaces habités,
- Pas de boissons alcoolisées.

# LE RISQUE SISMIQUE

## I – Qu'est-ce qu'un séisme ?

Un séisme est une fracture brutale des roches en profondeur le long de failles dans la croûte terrestre. Le séisme génère des vibrations importantes du sol qui sont ensuite transmises aux fondations des bâtiments.

## II – Comment se manifeste-t-il ?

Un séisme est caractérisé par :

- **Son foyer** : c'est l'endroit de la faille d'où partent les premières ondes sismiques.
- **Son épocentre** : point situé à la surface terrestre à la verticale du foyer.
- **Sa magnitude** : elle traduit l'énergie libérée par le séisme. La plus connue est celle de Richter.
- **Son intensité** : mesure des effets et dommages du séisme en un lieu donné.
- **La fréquence et la durée des vibrations** : incidence sur les effets du séisme en surface.
- **La faille activée** : verticale ou inclinée. Elle peut se propager en surface et provoquer des phénomènes annexes importants.

## V - Que doit faire la population ?

Consignes individuelles de sécurité : Se mettre à l'abri, écouter la radio, respecter les consignes.

AVANT	<ul style="list-style-type: none"><li>- Diagnostiquer la résistance aux séismes de votre bâtiment et le renforcer si nécessaire</li><li>- Repérer les points de coupure du gaz, eau, électricité.</li><li>- Fixer les appareils et les meubles lourds.</li><li>- Préparer un plan de regroupement familial.</li></ul>
PENDANT	<ul style="list-style-type: none"><li>- Rester où l'on est :<ul style="list-style-type: none"><li>à l'intérieur : se mettre près d'un gros mur, une colonne porteuse ou sous des meubles solides, s'éloigner des fenêtres.</li><li>à l'extérieur : ne pas rester sous des fils électriques ou sous ce qui peut s'effondrer (cheminées, pont, corniches, toitures, arbres ..)</li><li>en voiture : s'arrêter et ne pas descendre avant la fin des secousses.</li></ul></li><li>- Se protéger la tête avec les bras.</li><li>- ne pas allumer de flamme.</li></ul>
APRES	<ul style="list-style-type: none"><li>- Après la première secousse, se méfier des répliques.</li><li>- Ne pas prendre les ascenseurs.</li><li>- Vérifier l'eau, l'électricité et le gaz : en cas de fuite ouvrir les fenêtres et portes, se sauver et prévenir les autorités.</li><li>- S'éloigner des zones côtières, en raison d'éventuels raz-de-marée.</li><li>- Si l'on est bloqué sous les décombres, garder son calme et signaler sa présence en frappant sur l'objet le plus approprié (table, poutre, canalisation ...).</li></ul>

## VI – Où s'informer ?

La population peut s'informer sur les risques sismiques à la DDT, à la DREAL, à la Préfecture (SIDPC), dans les mairies et sur les sites internet suivants :

<http://www.risquesmajeurs.fr/le-risque-sismique>

<http://www.planseisme.fr>

<http://www.franceseisme.fr>

<http://macommune.prim.net>

## DECOUVERTE DE MUNITIONS

Il convient de :

- **ne pas manipuler** l'engin ;
- **recouvrir** l'engin avec de la terre ou du sable ;
- **informer sans délai** le maire ou les services de gendarmerie ou de police territorialement compétents.

Il appartient au maire, dans le cadre de ses pouvoirs généraux de police, de prendre toutes mesures conservatoires indispensables pour préserver la sécurité publique en collaboration avec les forces de l'ordre dont il dépend.

Il lui appartient également de demander à la préfecture – service interministériel des affaires civiles et économiques de défense et de la protection civile (SIDPC) – l'intervention des démineurs qui sont seuls habilités, en tant que professionnels spécialistes, à enlever et à neutraliser les engins.

### ***SERVICE INSTRUCTEUR***

Préfecture de l'Aisne  
SIDPC  
2 rue Paul Doumer  
02010 LAON CEDEX

joignable :

**=> pendant les heures de service**

(de 08 h 30 à 17 h du lundi au jeudi et de 08 h 30 à 16h15 le vendredi)

**03.23.21.82.30**

**=> en dehors des heures de service**

(nuits, week-end et jours fériés inclus)

**03.23.21.82.82**