

n° 1743 MH DAG
PRÉFECTURE DE L'AIN
ARRIVÉE LE
23 OCT. 2007
SID - PC

SAINT ANDRE DE BAGE

DOCUMENT D'INFORMATION COMMUNAL SUR LES RISQUES MAJEURS

Le mot du Maire

Notre commune se trouve exposée à différents risques qui sont plus ou moins importants selon leur localisation.

Le document ci-après, appelé DICRIM - Document d'Information Communal sur les Risques Majeurs - recense ces risques.

En premier une carte de Vigilance Météo concerne tout le territoire.

En second le document concernant le Risque Sismique situe notre commune dans une zone de faible intensité.

Enfin le document relatif aux Risques de Transports de Matières Dangereuses détaille, cartes à l'appui, les servitudes sur notre commune, à savoir : présence de l'autoroute A40, traversée de notre territoire par un oléoduc et une conduite de gaz et par une ligne à très haute tension.

En cas d'urgence, vous trouverez dans ce document tous numéros utiles, sites internet, fréquences radio, ainsi que les consignes de sécurité à appliquer et la liste des documents à conserver.

LES ARRETES DE CATASTROPHE NATURELLE

La commune de SAINT ANDRÉ DE BAGÉ a été déclarée
sinistrée par :

- l'arrêté du 11 Janvier 1983, publié au Journal Officiel du

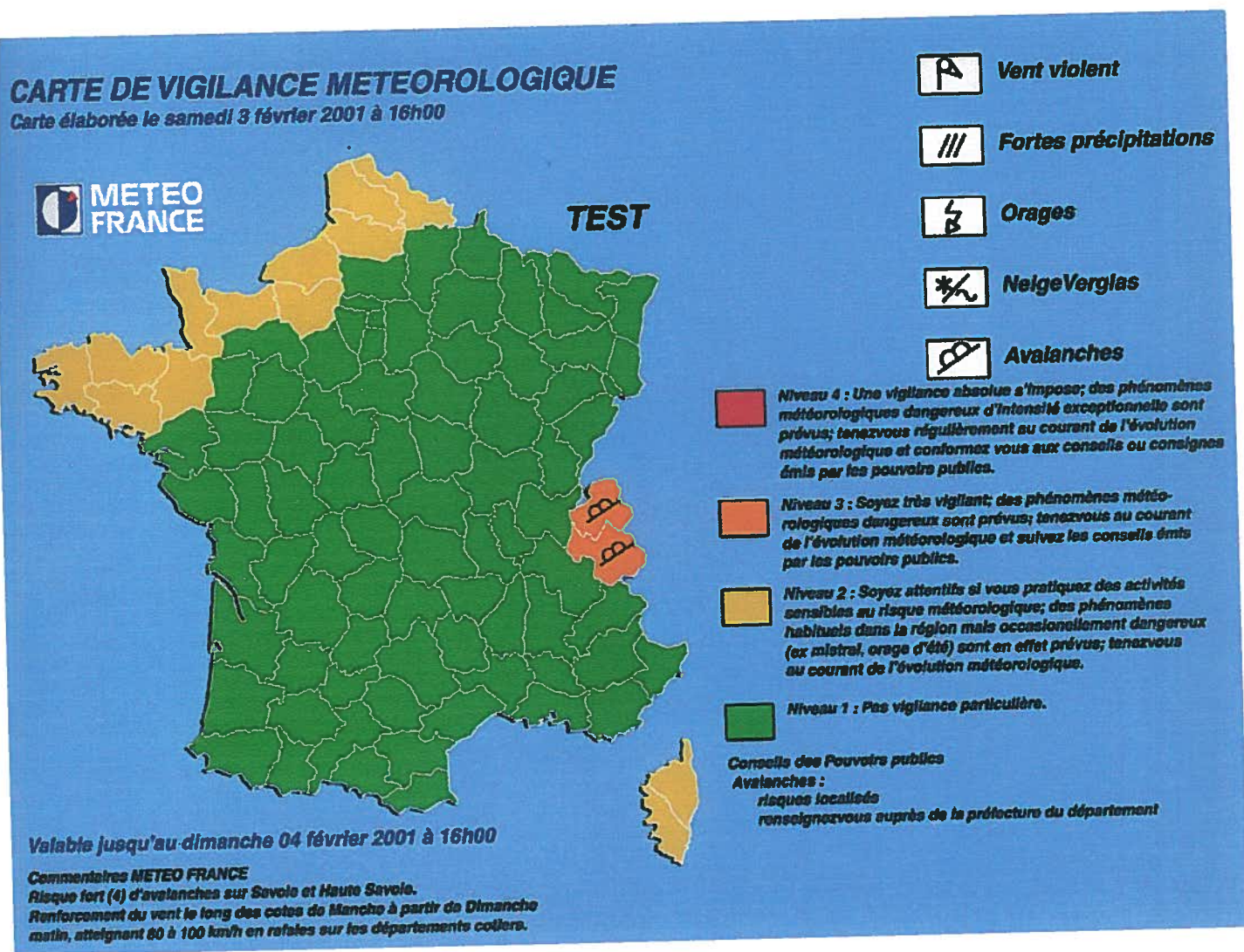
13 Janvier 1983 suite aux inondations du 8 au 31 Décembre

1982

L'Alerte Météorologique : Quel danger fera-t-il demain?

Le territoire métropolitain est soumis à des événements météorologiques dangereux. En raison de leur intensité, de leur durée ou de leur étendue, ces phénomènes peuvent avoir des conséquences graves sur la sécurité des personnes et l'activité économique. L'anticipation et la réactivité en cas de survenue de ces phénomènes sont essentielles ...

Pour cela, Météo France diffuse tous les jours, **une carte de vigilance**, à 6 heures et à 16 heures informant les autorités et le public des dangers météorologiques pouvant toucher le département dans les 24 heures.



Quatre couleurs (**rouge, orange, jaune, vert**) précisent le niveau de vigilance. Si le département est **orange**, cela indique un phénomène **dangereux**; s'il est **rouge**, un phénomène **dangereux et exceptionnel**.

Des **conseils de comportement** accompagnent la carte

Si votre département est orange

Si votre département est rouge

VENT FORT

- Risque de chutes de branches et d'objets divers
- Risque d'obstacles sur les voies de circulation
- Rangez ou fixez les objets susceptibles d'être emportés
- Limitez vos déplacements

- Risque de chutes d'arbres et d'objets divers
- Voies impraticables
- Évitez les déplacements

FORTES PRÉCIPITATIONS

- Visibilité réduite
- Risque d'inondations
- Limitez vos déplacements
- Ne vous engagez ni à pied ni en voiture sur une voie inondée

- Visibilité réduite
- Risque d'inondations important
- Évitez les déplacements
- Ne traversez pas une zone inondée, ni à pied, ni en voiture.

ORAGES

- Évitez l'utilisation du téléphone et des appareils électriques
- Ne vous abritez pas sous les arbres
- Limitez vos déplacements

- Évitez l'utilisation du téléphone et des appareils électriques
- Ne vous abritez pas sous les arbres
- Évitez les déplacements

NEIGE/VERGLAS

- Route difficile et trottoirs glissants
- Préparez votre déplacement et votre itinéraire
- Renseignez-vous auprès de votre centre régional d'information et de coordination routière

- Route impraticable et trottoirs glissants
- Évitez les déplacements
- Renseignez-vous auprès de votre centre régional d'information et de coordination routière

AVALANCHES

- Informez-vous sur l'ouverture et l'état des secteurs routiers en altitude
- Conformez-vous aux instructions et consignes de sécurité en vigueur dans les stations de ski et communes de montagne
- La pratique du ski hors pistes balisées et ouvertes est particulièrement dangereuse

- Évitez, sauf urgence, tout déplacement sur les secteurs routiers d'altitude
- Conformez-vous strictement aux mesures d'interdiction et consignes de sécurité mises en œuvre dans les stations de ski et communes de montagne

Suivez-les ...

Vous serez prévenus par les médias (radios, télévision)

Vous pouvez consulter le site www.meteo.fr

LES SEISMES

Qu'est-ce qu'un séisme ?

Un séisme ou tremblement de terre provient de la fracture brutale des roches en profondeur créant des failles dans le sol et parfois en surface, et se traduisant par des vibrations du sol transmises aux bâtiments. Les dégâts observés sont fonction de l'amplitude, de la durée et de la fréquence des vibrations.

Par quoi se caractérise-t-il ?

Un séisme est caractérisé par :

- ✓ **son foyer** : c'est le point de départ du séisme.
- ✓ **sa magnitude** : elle mesure l'énergie libérée, c'est à dire la puissance de séisme. L'échelle de Richter définit cette mesure.
- ✓ **son intensité** : variable en un lieu donné selon sa distance au foyer, elle mesure les dégâts provoqués en ce lieu. Plusieurs échelles d'intensité ont été définies. Une des plus utilisées est l'échelle MSK créée en 1964. Depuis janvier 1997, la France utilise une nouvelle échelle adoptée par les pays européens, EMS 92.
- ✓ **la fréquence et la durée des vibrations** : ces deux paramètres ont une incidence fondamentale sur les effets en surface.
- ✓ **la faille provoquée** (verticale ou inclinée) : elle peut se propager en surface.

Les risques de séisme dans le département

Un zonage physique de la France (décret du 14 mai 1991) a été élaboré créant 5 zones.

- ✓ **zone 0** : sismicité négligeable,
- ✓ **zone 1a** : sismicité très faible,
- ✓ **zone 1b** : sismicité faible,
- ✓ **zone II** : sismicité moyenne,
- ✓ **zone III** : sismicité forte.

Le département de l'Ain est concerné par les zones 0, 1a et 1b.

Echelle d'équivalence

Intensité Echelle EMS 92	Secousse	Effets de la secousse	Magnitude Echelle Richter
I	Imperceptible	La secousse n'est pas perçue par les personnes.	1,5
II	A peine ressentie	Les vibrations ne sont ressenties que par quelques individus au repos dans leur habitation.	
III	Faible	L'intensité de la secousse est faible et n'est ressentie que par quelques personnes à l'intérieur des constructions. Des observateurs attentifs notent un léger balancement des objets suspendus ou des lustres.	2,5
IV	Ressentie par beaucoup	Le séisme est ressenti à l'intérieur des constructions par beaucoup de personnes, mais très peu le perçoivent à l'extérieur. Certains dormeurs sont réveillés. La population n'est pas effrayée par l'amplitude de la vibration. Les fenêtres, les portes et les assiettes tremblent. Les objets suspendus se balancent.	3,5
V	Forte	Le séisme est ressenti à l'intérieur des constructions par de nombreuses personnes et par quelques personnes à l'extérieur. De nombreux dormeurs s'éveillent, quelques-uns sortent en courant. Les constructions sont agitées d'un tremblement général. Les objets suspendus sont animés d'un large balancement. Les assiettes et les verres se choquent. La secousse est forte. Le mobilier lourd tombe. Les portes et fenêtres ouvertes battent avec violence ou claquent.	
VI	Légers dommages	Le séisme est ressenti par la plupart des personnes, aussi bien à l'intérieur qu'à l'extérieur. De nombreuses personnes sont effrayées et se précipitent vers l'extérieur. Les objets de petite taille tombent. De légers dommages sur la plupart des constructions ordinaires apparaissent : fissurations des plâtres, chutes de petits débris de plâtres.	4,5
VII	Dommages significatifs	La plupart des personnes sont effrayées et se précipitent dehors. Le mobilier est renversé et les objets suspendus tombent en grand nombre. Beaucoup de bâtiments ordinaires sont modérément endommagés : fissurations des murs, chutes de parties de cheminées.	5,5
VIII	Dommages importants	Dans certains cas, le mobilier se renverse. Les constructions subissent des dommages : chutes de cheminées, lézardes larges et profondes dans les murs, effondrements partiels éventuels.	6
IX	Destructive	Les monuments et les statues se déplacent ou tournent sur eux-mêmes. Beaucoup de bâtiments s'effondrent en partie, quelques-uns entièrement.	
X	Très destructive	Beaucoup de constructions s'effondrent.	7
XI	Dévastatrice	La plupart des constructions s'effondrent.	8
XII	Catastrophique	Pratiquement toutes les structures au-dessus et au-dessous du sol sont gravement endommagées ou détruites.	8,8

Le risque sismique dans la commune

Sans objet

Intensité I à III selon Echelle EMS 92 page précédente

LES RISQUES DE TRANSPORTS DE MATIERES DANGEREUSES

Qu'est-ce que le risque transport de matières dangereuses ?

Le risque de transport de matières dangereuses appelé aussi TMD est consécutif à un accident se produisant lors du transport soit par unité mobile (voie routière, ferroviaire ou fluviale), soit par lien fixe (gazoduc, oléoduc, ...). Il peut entraîner des conséquences graves voire irrémediables pour la population, les biens et l'environnement.

Quels sont les risques pour la population ?

Les produits dangereux sont nombreux. Ils peuvent être inflammables, toxiques, explosifs, corrosifs ou radioactifs.

Les principaux dangers sont :

- l'**explosion** occasionnée par un choc avec étincelles, par le mélange de produits, avec des risques de traumatismes directs ou par onde de choc,
- l'**incendie** à la suite d'un choc, d'un échauffement, d'une fuite, avec des risques de brûlures et d'asphyxie,
- la **dispersion** dans l'air (nuage toxique), l'eau et le sol de produits dangereux avec des risques d'intoxication par inhalation, par ingestion ou par contact et des risques pour l'environnement (animaux et végétaux) du fait de la pollution du sol ou de l'eau.

Ces manifestations peuvent être associées.

LE RISQUE TRANSPORT DE MATIÈRES DANGEREUSES (T.M.D)

TRANSPORT DE SURFACE

LES RISQUES DE TRANSPORT DE SURFACE DE MATIÈRES DANGEREUSES DANS LA COMMUNE

Dans la commune de SAINT ANDRÉ DE BAGÉ, le risque de transport de matières dangereuses (TMD) est dû à la présence de l'axe routier suivant :

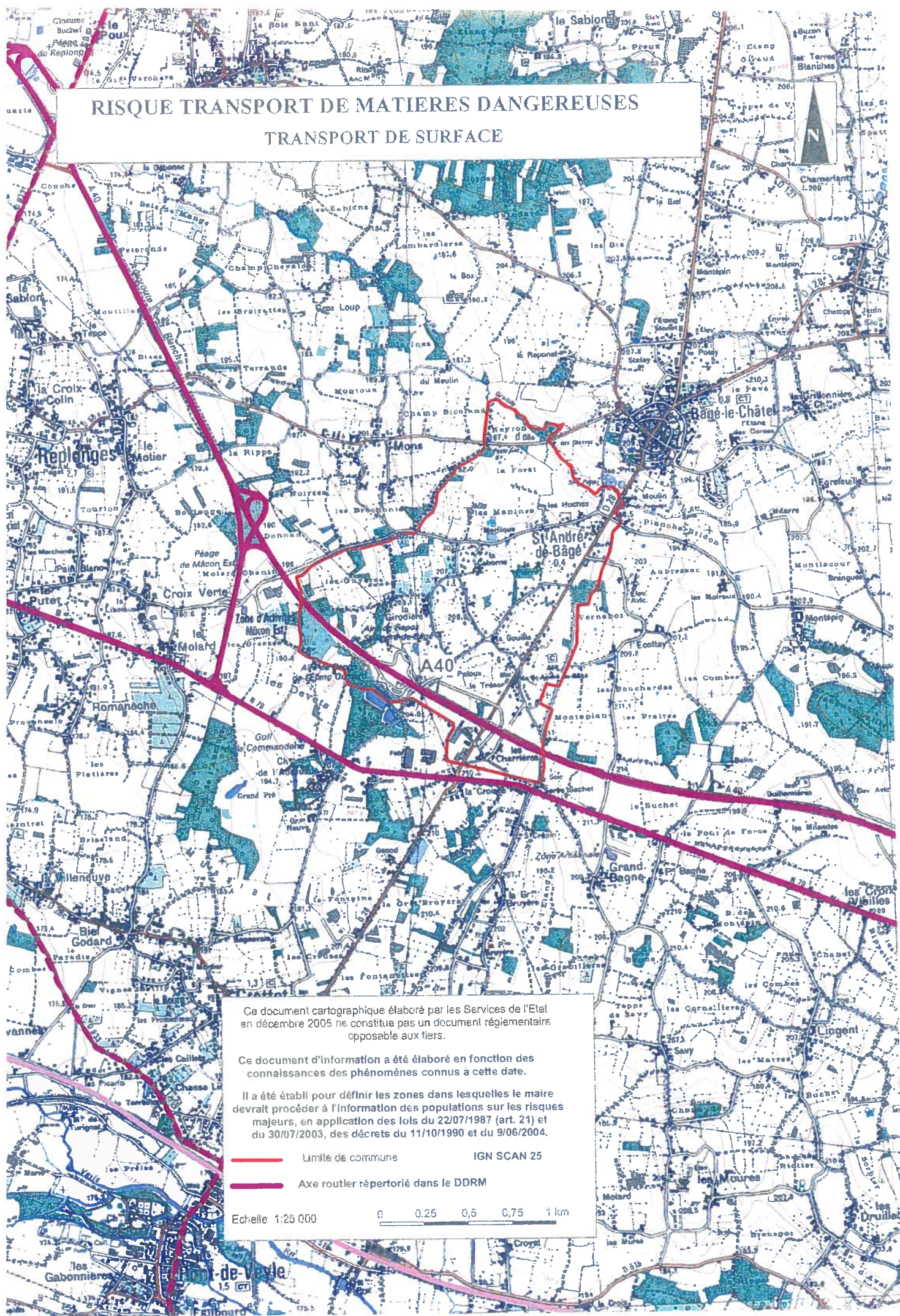
L'autoroute A40, «l'Autoroute Blanche» relie l'A6 (Macon) à Genève ; elle traverse le sud de la commune.

A proximité de cette voie de circulation peuvent se trouver plusieurs établissements recevant du public (mairie, écoles, ensembles résidentiels, commerces), ainsi que plusieurs points sensibles (transformateur EDF...).

Bien que l'expérience montre que les accidents de TMD peuvent se produire en n'importe quel point des voies empruntées, il semble opportun d'appliquer l'information préventive en priorité aux axes de circulation supportant les grands flux de transport de matières dangereuses et de destiner cette information aux habitants résidant à moins de 200 mètres de part et d'autre de ces axes.

RISQUE TRANSPORT DE MATIERES DANGEREUSES

TRANSPORT DE SURFACE



Ce document cartographique élaboré par les Services de l'Etat en décembre 2005 ne constitue pas un document réglementaire opposable aux tiers.

Ce document d'information a été élaboré en fonction des connaissances des phénomènes connus à cette date.

Il a été établi pour définir les zones dans lesquelles le maire devrait procéder à l'information des populations sur les risques majeurs, en application des lois du 22/07/1987 (art. 21) et du 30/07/2003, des décrets du 11/10/1990 et du 9/06/2004.

— Limite de commune IGN SCAN 25

— Axe routier répertorié dans le DDRM

Echelle 1:25 000

0 0,25 0,5 0,75 1 km

LE RISQUE TRANSPORT DE MATIÈRES DANGEREUSES (T.M.D)

TRANSPORT SOUTERRAIN

LES RISQUES DE TRANSPORT SOUTERRAIN DE MATIERES DANGEREUSES DANS LA COMMUNE

Dans la commune de SAINT ANDRÉ DE BAGÉ, le risque de transport de matières dangereuses (TMD) est dû à l'implantation de :

la canalisation de gaz GDF ;

l'Oléoduc de Défense Commune (ODC.1).

La canalisation de gaz GDF

Cette canalisation est exploitée par Gaz de France.

Cette artère de 200 mm de diamètre relie Curtafond à Sancé (71) et traverse le nord de la commune (voir cartographie jointe).

La canalisation est repérée par des bornes triangulaires jaunes, des plaques signalétiques ou des balises, implantées aux traversées de voies et aux changements de direction et placées en limite d'emprise ou en limite de parcelles. En milieu urbain, le repérage peut s'effectuer à l'aide de plaques signalétiques fixées sur des supports particuliers.

Elle comporte des installations annexes, généralement de surface, qui sont :

des postes de sectionnement et de coupure permettant d'interrompre le transit du gaz,

des postes de prédétente permettant de réduire la pression pour des raisons techniques ou de sécurité afin d'alimenter le réseau de distribution aux consommateurs,

des postes de détente-livraison permettant de fournir le gaz aux grands centres de consommation (distributions publiques ou clients industriels).

Le risque provient principalement d'une fuite de gaz provoquée par perforation ou rupture accidentelle de la canalisation.

A noter : Le gaz naturel est non toxique et il en est de même de ses produits de combustion, mais il se disperse rapidement avec un risque d'inflammation au contact de l'air et un risque de surpression (souffle) en découle.

L'Oléoduc de Défense Commune ODC.1

L'oléoduc traverse du sud au nord sur la partie est de la commune.

Ce pipeline appartient au réseau d'oléoducs de l'OTAN ; sa construction a été autorisée par décret du 26 mars 1954. Il est exploité par la Société Trapil, Société Française d'Economie Mixte, instituée par la loi du 2 août 1949. Il assure le transport d'hydrocarbures liquides depuis les raffineries du Sud et du Centre, vers les différents dépôts de l'Est de la France, civils ou militaires.

Les canalisations principales relient Fos-sur-Mer à Langres. Des liaisons à ce réseau de base assurent la desserte des autres réseaux de Châlons-en-Champagne, de Nancy et de Belfort.

L'oléoduc transporte des hydrocarbures tels que :

- des essences de première distillation ou naphta,
- du supercarburant avec ou sans plomb, du pétrole et carburéacteurs (kérosène),
- du fioul.

Le réseau est jalonné de stations de pompage et de chambres à vannes de ligne permettant de sectionner la canalisation en tronçons. Le département de l'Ain possède une station de pompage, installée à Saint-Triviers-sur-Moignans et des chambres à vannes à Balan et à Pont-de-Vaux.

L'ensemble du réseau (stations de pompage et terminaux de livraison) est automatisé et pris en charge par un système de télécontrôle et télécommande, centralisé au « Dispatching » de Chalon-sur-Saône. Celui-ci, opérant en permanence, dispose des informations et des commandes nécessaires au bon fonctionnement des ouvrages et notamment à la mise en état de sécurité des installations.

Les principaux risques induits par la présence du pipeline ODC.1 sont liés aux produits transportés, à l'activité humaine et à l'ouvrage lui-même.

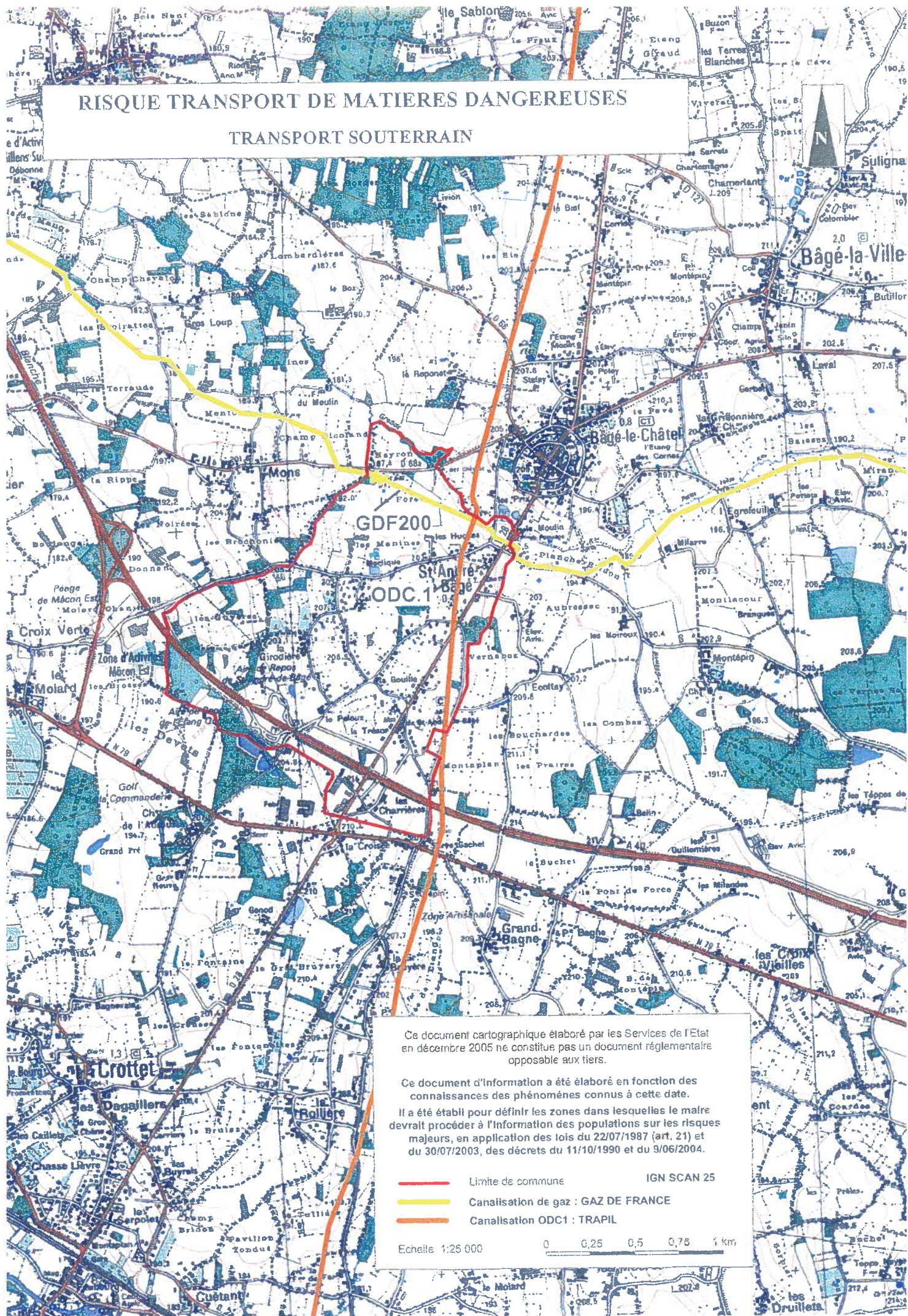
Plus précisément, les risques liés aux produits sont les suivants :

- Asphyxie dans des espaces confinés ou clos ; Toxicité par inhalation ou contact cutané ;
- Pollution du milieu environnant ;
- Explosion lorsqu'il y a diffusion de vapeurs dans l'air (après évaporation de liquide ou pulvérisation de liquide sous pression) ; ce risque est maximal pour les essences et élevé pour les carburéacteurs ;
- Incendie en raison du caractère inflammable des produits.

Les phénomènes d'explosion et d'incendie engendrent des surpressions qui occasionnent de graves dégâts sur les hommes et les matériels.

RISQUE TRANSPORT DE MATIERES DANGEREUSES

TRANSPORT SOUTERRRAIN



LES INFORMATIONS DIVERSES

Une servitude liée à la ligne aérienne THT Grosne-Saint-Vulbas Ouest en 400 kV concerne la commune.

Les numéros utiles

Mairie

Tél : 03 85 51 46 10

Fax : 03 85 51 46 11

❖	Sapeurs Pompiers	18
❖	Appel d'urgence	112
❖	SAMU	15
❖	Police ou Gendarmerie	17
❖	Préfecture	04.74.32.30.00
❖	Météo France	32.50 ou 0.892.680.201
❖	Bison futé	0.826.022.022

Les sites internet

Carte de vigilance et prévisions :	http://www.meteo.fr
Trafic et conditions de circulation :	http://www.bison-fute.equipement.gouv.fr
Informations sur les crues :	http://www.rdbrmc.com/hydroreel2

La radio

La radio est une source importante d'informations. Il est donc nécessaire de disposer d'une radio à piles, utilisable en toute circonstance.

En cas d'urgence, écoutez :

France Inter	Lyon : 101.1 Bourg : 99.8 Mâcon : 94.4
France Info	Bourg : 105.4 Mâcon : 103.4
France Bleu Isère	101.8
France Bleu Pays de Savoie	103.9
France Bleu Bourgogne	103.7 ou 103.1

Les consignes de sécurité

Avant

- ✓ Informez-vous en Mairie sur les risques et les consignes de mise à l'abri.

Pendant

Si vous êtes témoin de l'accident :

- ✓ Arrêtez toute activité et prévenez les Services de Secours en précisant le lieu, la nature du moyen de transport, le nombre approximatif de victimes et les **numéros du produit visibles sur le panneau orange**.
- ✓ Si des victimes sont à dénombrer, surtout ne les déplacez pas sauf en cas d'incendie ou de menace d'explosion.
- ✓ Si le véhicule ou le réservoir prend feu ou si un nuage toxique vient vers vous, éloignez-vous de l'accident d'au moins 300 mètres (si possible dans une direction différente des fumées dégagées) et mettez-vous à l'abri dans un bâtiment.

Si vous entendez la sirène :

- ✓ Rejoignez le bâtiment le plus proche, fermez toutes les ouvertures et bouchez les entrées d'air, arrêtez ventilation et climatisation.
- ✓ Eloignez-vous des portes et fenêtres.
- ✓ Ne fumez pas, ne provoquez ni flamme, ni étincelle.
- ✓ Ne téléphonez pas, libérez les lignes pour les secours.
- ✓ N'allez pas chercher vos enfants à l'école ou au collège, l'équipe enseignante s'occupe d'eux.
- ✓ Ecoutez la radio et suivez les instructions données par les autorités.
- ✓ En cas d'irritation des yeux et de la peau, lavez-vous abondamment et si possible changez-vous.
- ✓ Ne sortez qu'en fin d'alerte ou sur ordre d'évacuation.

Si l'ordre d'évacuation est lancé :

- ✓ Munissez-vous d'une radio, de vêtements chauds, de vos médicaments indispensables, de vos papiers personnels et d'un peu d'argent.
- ✓ Suivez strictement les consignes données par radio et les véhicules munis de haut-parleur.
- ✓ Coupez le gaz et l'électricité.
- ✓ Fermez à clé les portes extérieures.
- ✓ Dirigez-vous avec calme vers le point de rassemblement fixé.

Après

- ✓ Respectez les consignes qui vous seraient données par les Services de Secours.
- ✓ Si vous êtes à l'abri, à la fin de l'alerte, aérez le local dans lequel vous étiez réfugié.



Enfermez-vous
dans un bâtiment



Ecoutez la radio



Bouchez toutes
les arrivées d'air



N'allez pas chercher
vos enfants à l'école



Ne téléphonez pas



Ni flamme, ni fumée.
Ne fumez pas

SAINT ANDRE DE BAGE

AIN Région Rhône-Alpes



transport de
marchandises
dangereuses



conduites
fixes de matières
dangereuses

En cas de danger ou d'alerte

1. **Abritez-vous**

take shelter

2. **Ecoutez la radio**

listen to the radio

Stations 103.4 ou 105.4 MHz

3. **Respectez les consignes**

follow the instructions

> n'allez pas chercher vos enfants à l'école

don't seek your children at school


pour en savoir **plus**, consultez

à la mairie : le **Dicrim** dossier d'information communal sur les risques majeurs

sur internet : **www.prim.net**

DOCUMENT A CONSERVER !!!

L'alerte



Elle est donnée par les services de secours ou la Mairie.
En cas de danger imminent, l'alerte est donnée par une sirène au son modulé, c'est à dire montant et descendant.
Ce signal dure trois fois 1 minute espacées de 5 secondes.
NB : l'alerte donnée sera différente en cas de rupture de barrage.



Si vous entendez la sirène, mettez-vous à l'abri dans un local fermé, écoutez la radio et appliquez les consignes de sécurité qui vous seront données.

La fin de l'alerte

La fin de l'alerte est donnée par un signal non modulé de la sirène durant 30 secondes.

30 secondes

Pour les assurances

N'oubliez pas, avant toute chose, de vous constituer un dossier pour vos assurances.

Vérifiez les termes, montants et franchises de vos contrats d'assurance (Art.L1251 à L1256 du Code des Assurances).

Mettez de côté toutes les factures importantes (meubles, appareils électroménagers, sono et hifi, appareils photos, bijoux...).

Relevez le type et les numéros de série de vos appareils et joignez-les aux factures.

Afin d'éviter tout litige, faites des photos de vos objets les plus précieux (une photo en gros plan et une photo en situation). Cela pourra servir à prouver votre bonne foi en cas de disparition ou à prouver leur état avant le sinistre.